

COMUNE DI MAZZIN

COMUN DA MAZIN



PIANO REGOLATORE GENERALE

TAV. 4.3 - PARTE II

SCHEDE

INSEDIAMENTI STORICI

VARIANTE VI AL PRG - II ADOZIONE - MAZZIN, 27 LUGLIO 2020

(Adeguate da ultimo a nota prot. S013/18.2.2-2019-107/MF dd 23.07.2020)

IL TECNICO

IL SINDACO

Numero progressivo

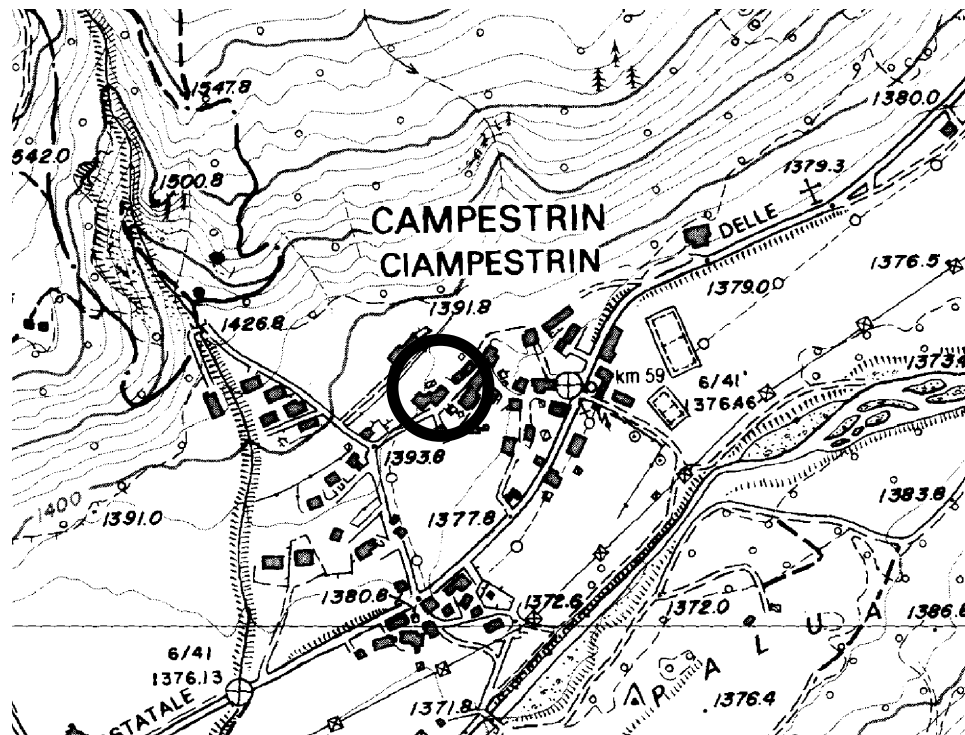
Edif.48

ANALISI EDIFICIO																					
1	Tipologia funzionale Edificio prevalentemente residenziale Edificio produttivo Edificio speciale Stalla Baita																				
	<table border="0"> <tr> <td><input type="checkbox"/> A</td> <td>Malga</td> <td><input type="checkbox"/> F</td> </tr> <tr> <td><input type="checkbox"/> B</td> <td>Abitazione con tabià e stalla</td> <td><input type="checkbox"/> G</td> </tr> <tr> <td><input type="checkbox"/> C</td> <td>Abitazione con tabià</td> <td><input type="checkbox"/> H</td> </tr> <tr> <td><input type="checkbox"/> D</td> <td>Tabià e stalla</td> <td><input type="checkbox"/> I</td> </tr> <tr> <td><input type="checkbox"/> E</td> <td>Tabià</td> <td><input type="checkbox"/> L</td> </tr> </table>	<input type="checkbox"/> A	Malga	<input type="checkbox"/> F	<input type="checkbox"/> B	Abitazione con tabià e stalla	<input type="checkbox"/> G	<input type="checkbox"/> C	Abitazione con tabià	<input type="checkbox"/> H	<input type="checkbox"/> D	Tabià e stalla	<input type="checkbox"/> I	<input type="checkbox"/> E	Tabià	<input type="checkbox"/> L					
<input type="checkbox"/> A	Malga	<input type="checkbox"/> F																			
<input type="checkbox"/> B	Abitazione con tabià e stalla	<input type="checkbox"/> G																			
<input type="checkbox"/> C	Abitazione con tabià	<input type="checkbox"/> H																			
<input type="checkbox"/> D	Tabià e stalla	<input type="checkbox"/> I																			
<input type="checkbox"/> E	Tabià	<input type="checkbox"/> L																			
2	Epoca di costruzione Anteriore al 1860 Tra il 1860 e il 1939 Tra il 1939 e il 1972 Dopo il 1972																				
	<table border="0"> <tr> <td><input type="checkbox"/> 8</td> </tr> <tr> <td><input type="checkbox"/> 6</td> </tr> <tr> <td><input type="checkbox"/> 4</td> </tr> <tr> <td><input type="checkbox"/> 0</td> </tr> </table>	<input type="checkbox"/> 8	<input type="checkbox"/> 6	<input type="checkbox"/> 4	<input type="checkbox"/> 0																
<input type="checkbox"/> 8																					
<input type="checkbox"/> 6																					
<input type="checkbox"/> 4																					
<input type="checkbox"/> 0																					
3	Tipologia architettonica storica Alta definizione Media definizione Bassa definizione Nessuna definizione																				
	<table border="0"> <tr> <td><input type="checkbox"/> 8</td> </tr> <tr> <td><input type="checkbox"/> 6</td> </tr> <tr> <td><input type="checkbox"/> 4</td> </tr> <tr> <td><input type="checkbox"/> 0</td> </tr> </table>	<input type="checkbox"/> 8	<input type="checkbox"/> 6	<input type="checkbox"/> 4	<input type="checkbox"/> 0																
<input type="checkbox"/> 8																					
<input type="checkbox"/> 6																					
<input type="checkbox"/> 4																					
<input type="checkbox"/> 0																					
4	Permanenza caratteri formali tradizionali Volumetrici originali Costruttivi																				
	<table border="0"> <tr> <td><input type="checkbox"/> 2</td> <td><input type="checkbox"/> 1</td> <td><input type="checkbox"/> 0</td> <td>Complementari</td> <td><input type="checkbox"/> 2</td> <td><input type="checkbox"/> 1</td> <td><input type="checkbox"/> 0</td> </tr> <tr> <td><input type="checkbox"/> 2</td> <td><input type="checkbox"/> 1</td> <td><input type="checkbox"/> 0</td> <td>Decorativi</td> <td><input type="checkbox"/> 2</td> <td><input type="checkbox"/> 1</td> <td><input type="checkbox"/> 0</td> </tr> <tr> <td colspan="3">Totale</td> <td colspan="3"><input type="checkbox"/> 18</td> </tr> </table>	<input type="checkbox"/> 2	<input type="checkbox"/> 1	<input type="checkbox"/> 0	Complementari	<input type="checkbox"/> 2	<input type="checkbox"/> 1	<input type="checkbox"/> 0	<input type="checkbox"/> 2	<input type="checkbox"/> 1	<input type="checkbox"/> 0	Decorativi	<input type="checkbox"/> 2	<input type="checkbox"/> 1	<input type="checkbox"/> 0	Totale			<input type="checkbox"/> 18		
<input type="checkbox"/> 2	<input type="checkbox"/> 1	<input type="checkbox"/> 0	Complementari	<input type="checkbox"/> 2	<input type="checkbox"/> 1	<input type="checkbox"/> 0															
<input type="checkbox"/> 2	<input type="checkbox"/> 1	<input type="checkbox"/> 0	Decorativi	<input type="checkbox"/> 2	<input type="checkbox"/> 1	<input type="checkbox"/> 0															
Totale			<input type="checkbox"/> 18																		
5	Degrado Nullo Medio Elevato																				
	<table border="0"> <tr> <td><input type="checkbox"/></td> </tr> <tr> <td><input type="checkbox"/></td> </tr> <tr> <td><input type="checkbox"/></td> </tr> </table>	<input type="checkbox"/>	<input type="checkbox"/>	<input type="checkbox"/>																	
<input type="checkbox"/>																					
<input type="checkbox"/>																					
<input type="checkbox"/>																					
6	Grado di utilizzo Pienamente utilizzato Parzialmente utilizzato In stato di abbandono																				
	<table border="0"> <tr> <td><input type="checkbox"/></td> </tr> <tr> <td><input type="checkbox"/></td> </tr> <tr> <td><input type="checkbox"/></td> </tr> </table>	<input type="checkbox"/>	<input type="checkbox"/>	<input type="checkbox"/>																	
<input type="checkbox"/>																					
<input type="checkbox"/>																					
<input type="checkbox"/>																					
7	Spazi di pertinenza Alta qualità Media qualità Bassa qualità																				
	<table border="0"> <tr> <td><input type="checkbox"/></td> </tr> <tr> <td><input type="checkbox"/></td> </tr> <tr> <td><input type="checkbox"/></td> </tr> </table>	<input type="checkbox"/>	<input type="checkbox"/>	<input type="checkbox"/>																	
<input type="checkbox"/>																					
<input type="checkbox"/>																					
<input type="checkbox"/>																					
8	Vincoli legislativi L. 1089/39 <input type="checkbox"/> L. 1497/39 <input type="checkbox"/> L. P. 22/91 <input type="checkbox"/>																				
9	Categoria di intervento prevista dal piano precedente Restauro Risanamento conservativo																				
	<table border="0"> <tr> <td><input type="checkbox"/> R1</td> <td>Ristrutturazione edilizia</td> <td><input type="checkbox"/> R3</td> </tr> <tr> <td><input type="checkbox"/> R2</td> <td>Fontane</td> <td><input type="checkbox"/> F</td> </tr> </table>	<input type="checkbox"/> R1	Ristrutturazione edilizia	<input type="checkbox"/> R3	<input type="checkbox"/> R2	Fontane	<input type="checkbox"/> F														
<input type="checkbox"/> R1	Ristrutturazione edilizia	<input type="checkbox"/> R3																			
<input type="checkbox"/> R2	Fontane	<input type="checkbox"/> F																			
10	Note (presenza di stratificazioni storiche, rifacimenti e ristrutturazioni, elementi di pregio, considerazioni sulle aree di pertinenza)																				
P R O G E T T O																					
11	Categoria di intervento prevista L.P. 22/91 art. 77bis Restauro Risanamento conservativo																				
	<table border="0"> <tr> <td><input type="checkbox"/> R1</td> <td>Ristrutturazione edilizia</td> <td><input type="checkbox"/> R3</td> </tr> <tr> <td><input type="checkbox"/> R2</td> <td>Sostituzione edilizia</td> <td><input type="checkbox"/> R4</td> </tr> </table>	<input type="checkbox"/> R1	Ristrutturazione edilizia	<input type="checkbox"/> R3	<input type="checkbox"/> R2	Sostituzione edilizia	<input type="checkbox"/> R4														
<input type="checkbox"/> R1	Ristrutturazione edilizia	<input type="checkbox"/> R3																			
<input type="checkbox"/> R2	Sostituzione edilizia	<input type="checkbox"/> R4																			
12	Vincoli particolari Tipo di vincolo																				
	Ripristinare il manto in scandole in caso di intervento. È ammesso manto in lamiera. Mantenere i cantonali e/o le cornici																				
13	Categoria di intervento per gli spazi di pertinenza Mantenimento pavimentazione attuale																				
	<table border="0"> <tr> <td><input type="checkbox"/> M1</td> <td>Ripristino pavimentazione originaria</td> <td><input type="checkbox"/> M2</td> </tr> </table>	<input type="checkbox"/> M1	Ripristino pavimentazione originaria	<input type="checkbox"/> M2																	
<input type="checkbox"/> M1	Ripristino pavimentazione originaria	<input type="checkbox"/> M2																			

Numero progressivo	48	Foglio mappale	7
Comprensorio	C11 Ladino di Fassa	Nr. particella edificiale	88
Comune Amministr.	Mazzin	Data rilievo	Luglio 2006
Comune Catastale	Mazzin	Rilevatore	Amplatz & C.
Indirizzo località	Campestrin		

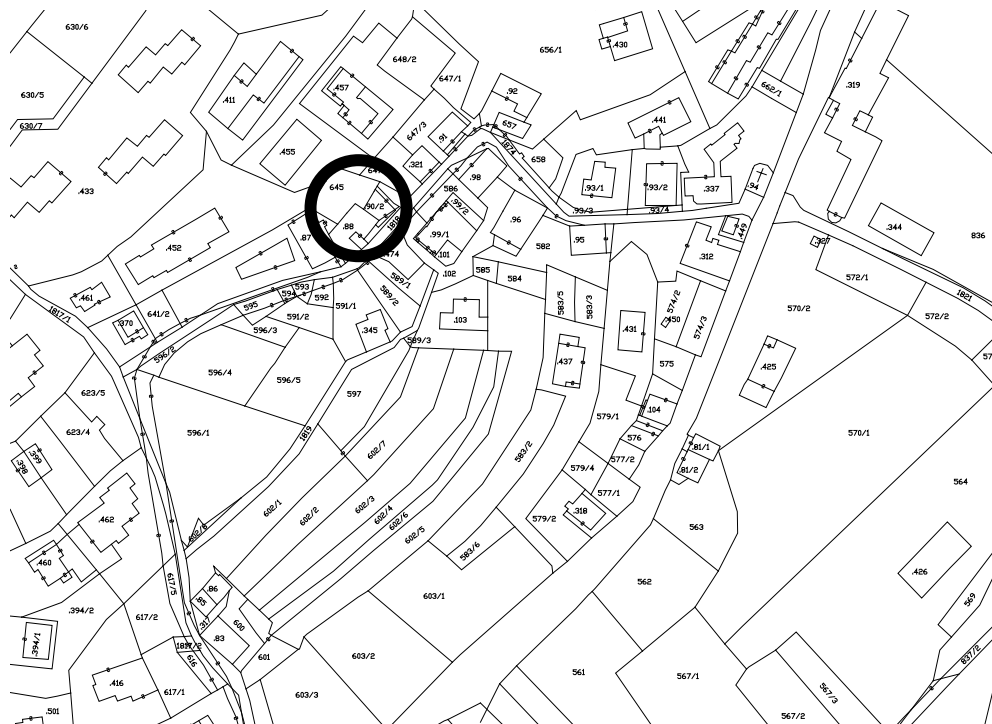
COROGRAFIA

Fonte: raster PAT, file km104151



CARTOGRAFIA

Scala a vista



FOTOGRAFIA



FOTOGRAFIA



FOTOGRAFIA



FOTOGRAFIA



FOTOGRAFIA



Numero progressivo

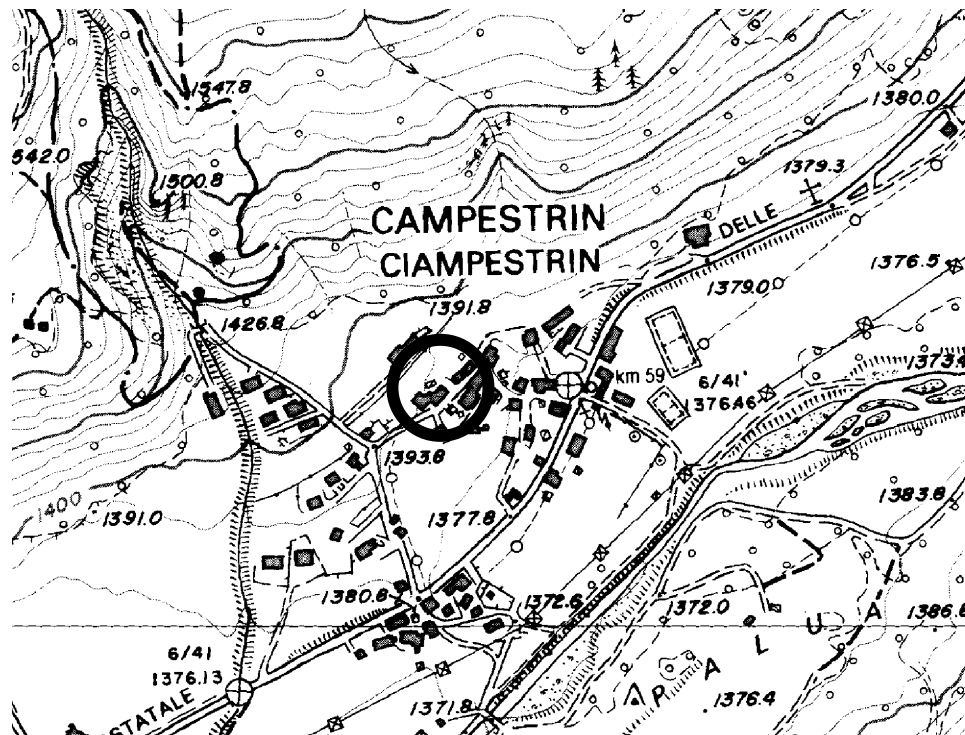
Edif.49

ANALISI EDIFICIO													
1	Tipologia funzionale Edificio prevalentemente residenziale <input checked="" type="checkbox"/> A Malga <input type="checkbox"/> F Edificio produttivo <input type="checkbox"/> B Abitazione con tabià e stalla <input type="checkbox"/> G Edificio speciale <input type="checkbox"/> C Abitazione con tabià <input type="checkbox"/> H Stalla <input type="checkbox"/> D Tabià e stalla <input type="checkbox"/> I Baita <input type="checkbox"/> E Tabià <input type="checkbox"/> L												
2	Epoca di costruzione Anteriore al 1860 <input type="checkbox"/> 8 Tra il 1860 e il 1939 <input checked="" type="checkbox"/> 6 Tra il 1939 e il 1972 <input type="checkbox"/> 4 Dopo il 1972 <input type="checkbox"/> 0												
3	Tipologia architettonica storica Alta definizione <input type="checkbox"/> 8 Media definizione <input checked="" type="checkbox"/> 6 Bassa definizione <input type="checkbox"/> 4 Nessuna definizione <input type="checkbox"/> 0												
4	Permanenza caratteri formali tradizionali <table border="0"> <tr> <td>Volumetrici originali</td> <td><input type="checkbox"/> 2 <input checked="" type="checkbox"/> 1 <input type="checkbox"/> 0</td> <td>Complementari</td> <td><input type="checkbox"/> 2 <input checked="" type="checkbox"/> 1 <input type="checkbox"/> 0</td> </tr> <tr> <td>Costruttivi</td> <td><input checked="" type="checkbox"/> 2 <input type="checkbox"/> 1 <input type="checkbox"/> 0</td> <td>Decorativi</td> <td><input type="checkbox"/> 2 <input checked="" type="checkbox"/> 1 <input type="checkbox"/> 0</td> </tr> <tr> <td colspan="2">Totale</td> <td colspan="2"><input type="text" value="17"/></td> </tr> </table>	Volumetrici originali	<input type="checkbox"/> 2 <input checked="" type="checkbox"/> 1 <input type="checkbox"/> 0	Complementari	<input type="checkbox"/> 2 <input checked="" type="checkbox"/> 1 <input type="checkbox"/> 0	Costruttivi	<input checked="" type="checkbox"/> 2 <input type="checkbox"/> 1 <input type="checkbox"/> 0	Decorativi	<input type="checkbox"/> 2 <input checked="" type="checkbox"/> 1 <input type="checkbox"/> 0	Totale		<input type="text" value="17"/>	
Volumetrici originali	<input type="checkbox"/> 2 <input checked="" type="checkbox"/> 1 <input type="checkbox"/> 0	Complementari	<input type="checkbox"/> 2 <input checked="" type="checkbox"/> 1 <input type="checkbox"/> 0										
Costruttivi	<input checked="" type="checkbox"/> 2 <input type="checkbox"/> 1 <input type="checkbox"/> 0	Decorativi	<input type="checkbox"/> 2 <input checked="" type="checkbox"/> 1 <input type="checkbox"/> 0										
Totale		<input type="text" value="17"/>											
5	Degrado Nullo <input type="checkbox"/> Medio <input type="checkbox"/> Elevato <input checked="" type="checkbox"/>												
6	Grado di utilizzo Pienamente utilizzato <input type="checkbox"/> Parzialmente utilizzato <input checked="" type="checkbox"/> In stato di abbandono <input type="checkbox"/>												
7	Spazi di pertinenza Alta qualità <input type="checkbox"/> Media qualità <input type="checkbox"/> Bassa qualità <input checked="" type="checkbox"/>												
8	Vincoli legislativi L. 1089/39 <input type="checkbox"/> L. 1497/39 <input type="checkbox"/> L. P. 22/91 <input type="checkbox"/>												
9	Categoria di intervento prevista dal piano precedente Restauro <input type="checkbox"/> R1 Ristrutturazione edilizia <input type="checkbox"/> R3 Risanamento conservativo <input checked="" type="checkbox"/> R2 Fontane <input type="checkbox"/> F												
10	Note (presenza di stratificazioni storiche, rifacimenti e ristrutturazioni, elementi di pregio, considerazioni sulle aree di pertinenza)												
P R O G E T T O													
11	Categoria di intervento prevista L.P. 22/91 art. 77bis Restauro <input type="checkbox"/> R1 Ristrutturazione edilizia <input type="checkbox"/> R3 Risanamento conservativo <input checked="" type="checkbox"/> R2 Sostituzione edilizia <input type="checkbox"/> R4												
12	Vincoli particolari Tipo di vincolo <input type="checkbox"/> Mantenere la veranda e/o ballatoi Oggetto di vincolo <input type="checkbox"/>												
13	Categoria di intervento per gli spazi di pertinenza Mantenimento pavimentazione attuale <input checked="" type="checkbox"/> M1 Ripristino pavimentazione originaria <input type="checkbox"/> M2												

Numero progressivo	49	Foglio mappale	7
Comprensorio	C11 Ladino di Fassa	Nr. particella edificiale	90/2
Comune Amministr.	Mazzin	Data rilievo	Luglio 2006
Comune Catastale	Mazzin	Rilevatore	Amplatz & C.
Indirizzo località	Campestrin		

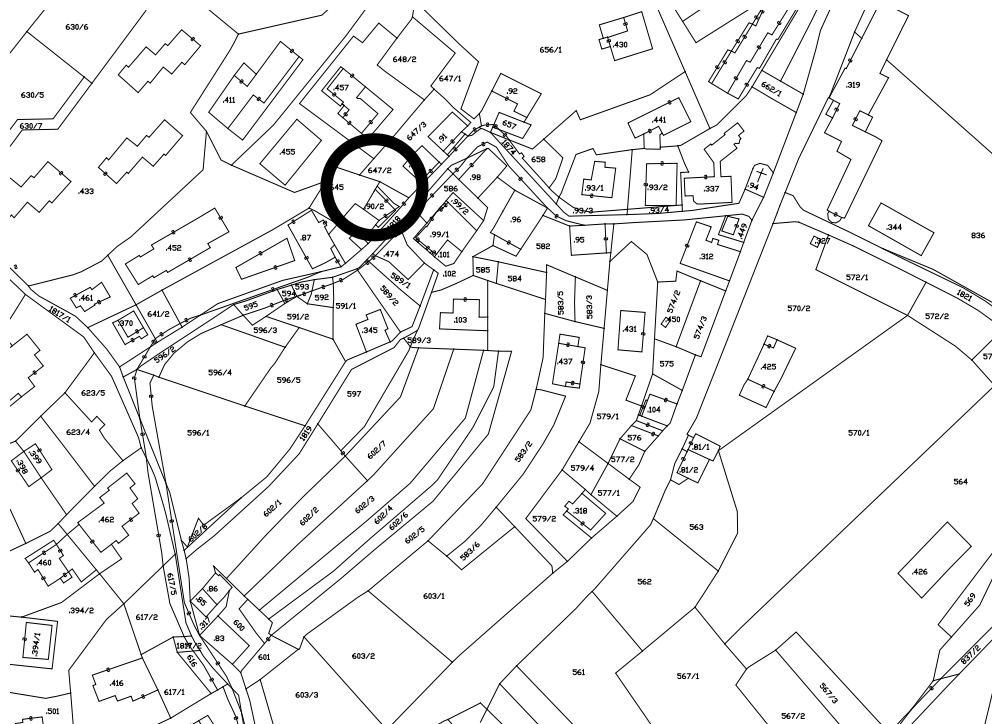
COROGRAFIA

Fonte: raster PAT, file km104151



CARTOGRAFIA

Scala a vista



FOTOGRAFIA



FOTOGRAFIA



FOTOGRAFIA



Numero progressivo

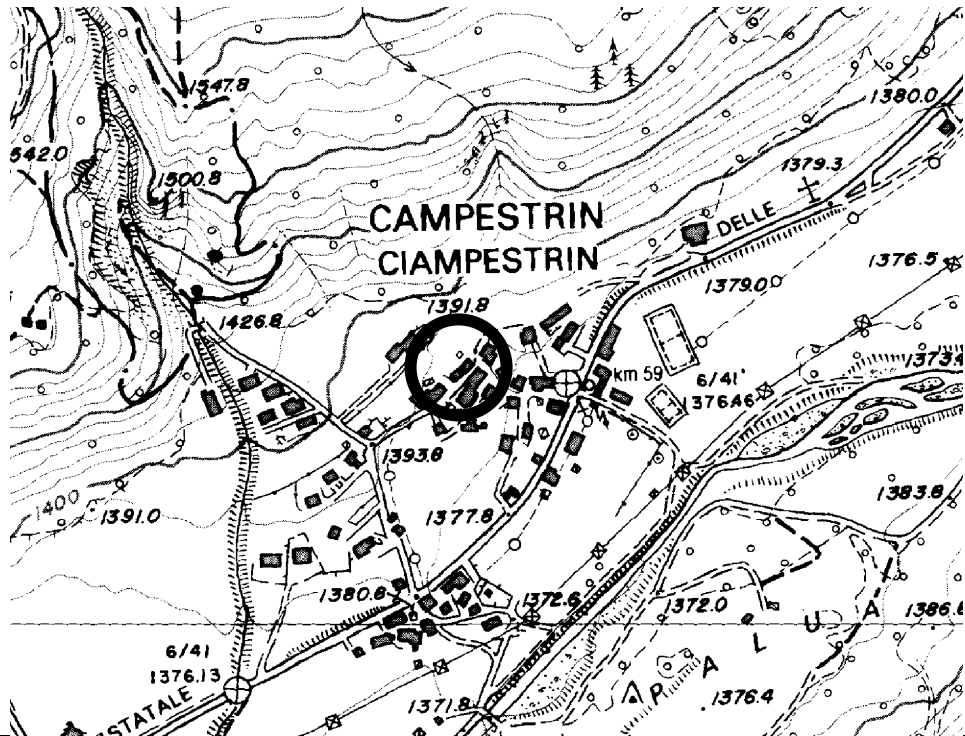
Edif.50

ANALISI EDIFICIO																
1	Tipologia funzionale Edificio prevalentemente residenziale Edificio produttivo Edificio speciale Stalla Baita															
	<table border="1"> <tr><td>A</td><td>Malga</td><td>F</td></tr> <tr><td>B</td><td>Abitazione con tabià e stalla</td><td>G</td></tr> <tr><td>C</td><td>Abitazione con tabià</td><td>H</td></tr> <tr><td>D</td><td>Tabià e stalla</td><td>I</td></tr> <tr><td>E</td><td>Tabià</td><td>L</td></tr> </table>	A	Malga	F	B	Abitazione con tabià e stalla	G	C	Abitazione con tabià	H	D	Tabià e stalla	I	E	Tabià	L
A	Malga	F														
B	Abitazione con tabià e stalla	G														
C	Abitazione con tabià	H														
D	Tabià e stalla	I														
E	Tabià	L														
2	Epoca di costruzione Anteriore al 1860 Tra il 1860 e il 1939 Tra il 1939 e il 1972 Dopo il 1972															
	<table border="1"> <tr><td>8</td></tr> <tr><td>6</td></tr> <tr><td>4</td></tr> <tr><td>0</td></tr> </table>	8	6	4	0											
8																
6																
4																
0																
3	Tipologia architettonica storica Alta definizione Media definizione Bassa definizione Nessuna definizione															
	<table border="1"> <tr><td>8</td></tr> <tr><td>6</td></tr> <tr><td>4</td></tr> <tr><td>0</td></tr> </table>	8	6	4	0											
8																
6																
4																
0																
4	Permanenza caratteri formali tradizionali Volumetrici originali Costruttivi															
	<table border="1"> <tr><td>2</td><td>1</td><td>0</td></tr> <tr><td>2</td><td>1</td><td>0</td></tr> </table> Complementari Decorativi	2	1	0	2	1	0									
2	1	0														
2	1	0														
	<table border="1"> <tr><td>2</td><td>1</td><td>0</td></tr> <tr><td>2</td><td>1</td><td>0</td></tr> </table> Totale	2	1	0	2	1	0									
2	1	0														
2	1	0														
	<table border="1"> <tr><td>17</td></tr> </table>	17														
17																
5	Degrado Nullo Medio Elevato															
	<table border="1"> <tr><td></td></tr> <tr><td></td></tr> <tr><td></td></tr> </table>															
6	Grado di utilizzo Pienamente utilizzato Parzialmente utilizzato In stato di abbandono															
	<table border="1"> <tr><td></td></tr> <tr><td></td></tr> <tr><td></td></tr> </table>															
7	Spazi di pertinenza Alta qualità Media qualità Bassa qualità															
	<table border="1"> <tr><td></td></tr> <tr><td></td></tr> <tr><td></td></tr> </table>															
8	Vincoli legislativi L. 1089/39 <input type="checkbox"/> L. 1497/39 <input type="checkbox"/> L. P. 22/91 <input type="checkbox"/>															
9	Categoria di intervento prevista dal piano precedente Restauro Risanamento conservativo															
	<table border="1"> <tr><td>R1</td><td>Ristrutturazione edilizia</td><td>R3</td></tr> <tr><td>R2</td><td>Fontane</td><td>F</td></tr> </table>	R1	Ristrutturazione edilizia	R3	R2	Fontane	F									
R1	Ristrutturazione edilizia	R3														
R2	Fontane	F														
10	Note (presenza di stratificazioni storiche, rifacimenti e ristrutturazioni, elementi di pregio, considerazioni sulle aree di pertinenza) Tabià e stalla adibito ad abitazione non in epoca recente. Detratti 4 punti per le recenti opere.															
PROGETTO																
11	Categoria di intervento prevista L.P. 22/91 art. 77bis Restauro Risanamento conservativo															
	<table border="1"> <tr><td>R1</td><td>Ristrutturazione edilizia</td><td>R3</td></tr> <tr><td>R2</td><td>Sostituzione edilizia</td><td>R4</td></tr> </table>	R1	Ristrutturazione edilizia	R3	R2	Sostituzione edilizia	R4									
R1	Ristrutturazione edilizia	R3														
R2	Sostituzione edilizia	R4														
12	Vincoli particolari Tipo di vincolo Oggetto di vincolo															
	Ripristinare il manto in scandole in caso di intervento. È ammesso manto in lamiera.															
13	Categoria di intervento per gli spazi di pertinenza Mantenimento pavimentazione attuale Ripristino pavimentazione originaria															
	<table border="1"> <tr><td>M1</td><td>M2</td></tr> </table>	M1	M2													
M1	M2															

Numero progressivo	50	Foglio mappale	7
Comprensorio	C11 Ladino di Fassa	Nr. particella edificiale	321
Comune Amministr.	Mazzin	Data rilievo	Luglio 2006
Comune Catastale	Mazzin	Rilevatore	Amplatz & C.
Indirizzo località	Campestrin		

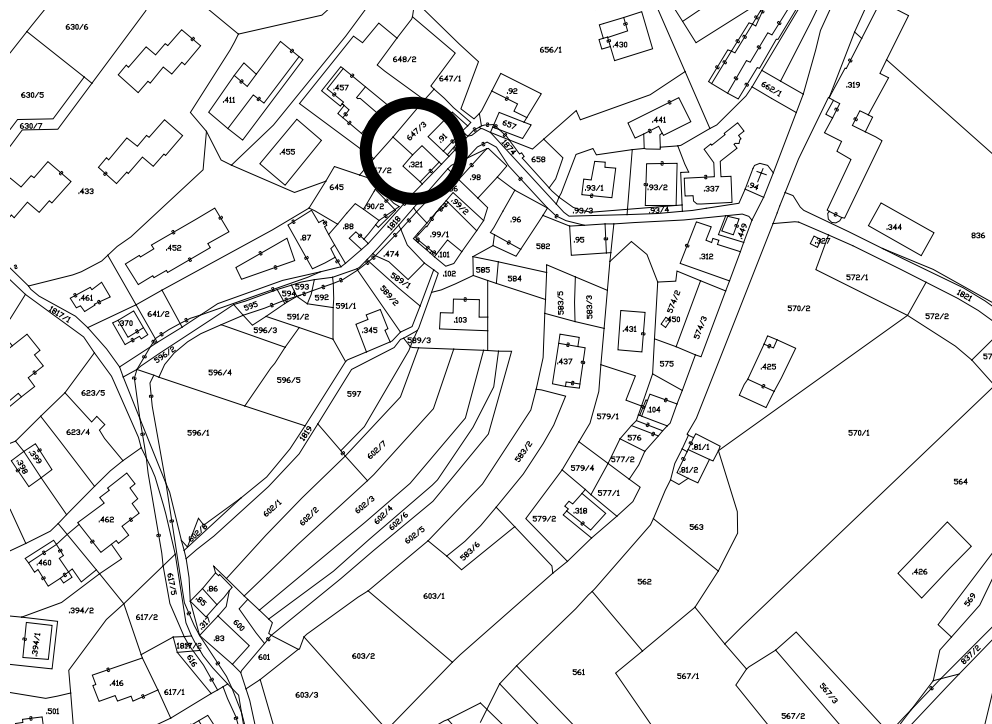
COROGRAFIA

Fonte: raster PAT, file km104151



CARTOGRAFIA

Scala a vista



FOTOGRAFIA



FOTOGRAFIA



FOTOGRAFIA



FOTOGRAFIA



Numero progressivo

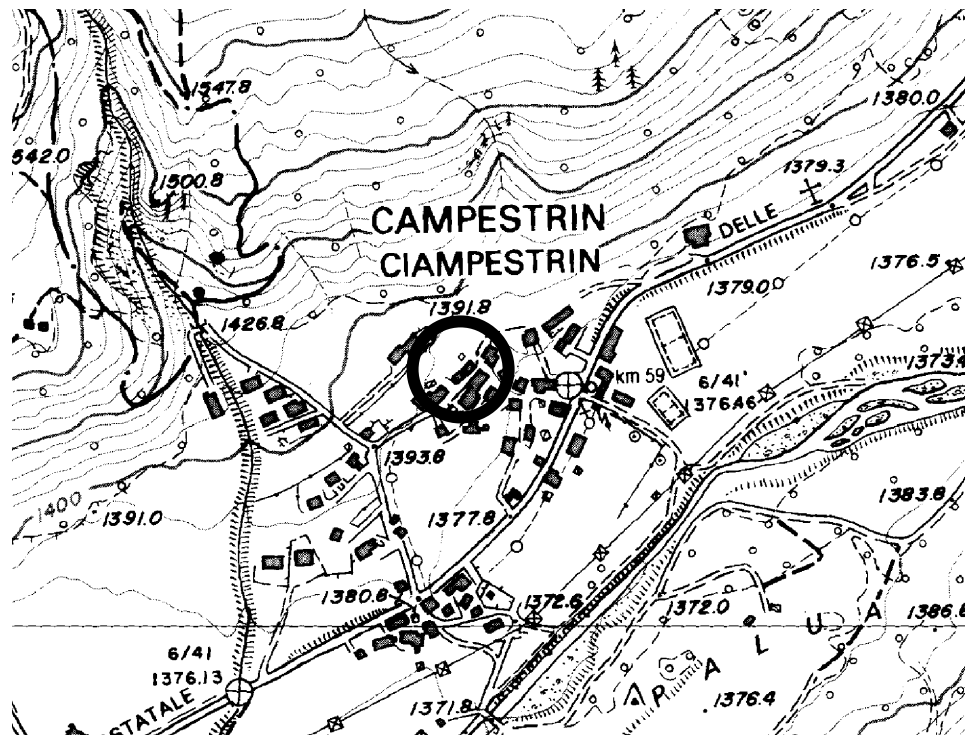
Edif.51

ANALISI EDIFICIO																
1	Tipologia funzionale Edificio prevalentemente residenziale Edificio produttivo Edificio speciale Stalla Baita															
	<table border="1"> <tr><td>A</td><td>Malga</td></tr> <tr><td>B</td><td>Abitazione con tabià e stalla</td></tr> <tr><td>C</td><td>Abitazione con tabià</td></tr> <tr><td>D</td><td>Tabià e stalla</td></tr> <tr><td>E</td><td>Tabià</td></tr> </table> <table border="1"> <tr><td>F</td></tr> <tr><td>G</td></tr> <tr><td>H</td></tr> <tr><td>I</td></tr> <tr><td>L</td></tr> </table>	A	Malga	B	Abitazione con tabià e stalla	C	Abitazione con tabià	D	Tabià e stalla	E	Tabià	F	G	H	I	L
A	Malga															
B	Abitazione con tabià e stalla															
C	Abitazione con tabià															
D	Tabià e stalla															
E	Tabià															
F																
G																
H																
I																
L																
2	Epoca di costruzione Anteriore al 1860 Tra il 1860 e il 1939 Tra il 1939 e il 1972 Dopo il 1972															
	<table border="1"> <tr><td>8</td></tr> <tr><td>6</td></tr> <tr><td>4</td></tr> <tr><td>0</td></tr> </table>	8	6	4	0											
8																
6																
4																
0																
3	Tipologia architettonica storica Alta definizione Media definizione Bassa definizione Nessuna definizione															
	<table border="1"> <tr><td>8</td></tr> <tr><td>6</td></tr> <tr><td>4</td></tr> <tr><td>0</td></tr> </table>	8	6	4	0											
8																
6																
4																
0																
4	Permanenza caratteri formali tradizionali Volumetrici originali Costruttivi															
	<table border="1"> <tr><td>2</td><td>1</td><td>0</td></tr> <tr><td>2</td><td>1</td><td>0</td></tr> </table> Complementari Decorativi	2	1	0	2	1	0									
2	1	0														
2	1	0														
	<table border="1"> <tr><td>2</td><td>1</td><td>0</td></tr> <tr><td>2</td><td>1</td><td>0</td></tr> </table> Totale	2	1	0	2	1	0									
2	1	0														
2	1	0														
	<table border="1"> <tr><td>18</td></tr> </table>	18														
18																
5	Degrado Nullo Medio Elevato															
	<table border="1"> <tr><td></td></tr> <tr><td></td></tr> <tr><td></td></tr> </table>															
6	Grado di utilizzo Pienamente utilizzato Parzialmente utilizzato In stato di abbandono															
	<table border="1"> <tr><td></td></tr> <tr><td></td></tr> <tr><td></td></tr> </table>															
7	Spazi di pertinenza Alta qualità Media qualità Bassa qualità															
	<table border="1"> <tr><td></td></tr> <tr><td></td></tr> <tr><td></td></tr> </table>															
8	Vincoli legislativi L. 1089/39 <input type="checkbox"/> L. 1497/39 <input type="checkbox"/> L. P. 22/91 <input type="checkbox"/>															
9	Categoria di intervento prevista dal piano precedente Restauro Risanamento conservativo															
	<table border="1"> <tr><td>R1</td></tr> <tr><td>R2</td></tr> </table> Ristrutturazione edilizia Fontane	R1	R2													
R1																
R2																
	<table border="1"> <tr><td>R3</td></tr> <tr><td>F</td></tr> </table>	R3	F													
R3																
F																
10	Note (presenza di stratificazioni storiche, rifacimenti e ristrutturazioni, elementi di pregio, considerazioni sulle aree di pertinenza) Detratti 4 punti per le recenti opere.															
P R O G E T T O																
11	Categoria di intervento prevista Restauro Risanamento conservativo															
	L.P. 22/91 art. 77bis <table border="1"> <tr><td>R1</td></tr> <tr><td>R2</td></tr> </table> Ristrutturazione edilizia Sostituzione edilizia	R1	R2													
R1																
R2																
	<table border="1"> <tr><td>R3</td></tr> <tr><td>R4</td></tr> </table>	R3	R4													
R3																
R4																
12	Vincoli particolari Tipo di vincolo Oggetto di vincolo															
	Ripristinare il manto in scandole in caso di intervento. È ammesso manto in lamiera.															
13	Categoria di intervento per gli spazi di pertinenza Mantenimento pavimentazione attuale															
	<table border="1"> <tr><td>M1</td></tr> </table> Ripristino pavimentazione originaria	M1														
M1																
	<table border="1"> <tr><td>M2</td></tr> </table>	M2														
M2																

Numero progressivo	51	Foglio mappale	7
Comprensorio	C11 Ladino di Fassa	Nr. particella edificiale	91
Comune Amministr.	Mazzin	Data rilievo	Luglio 2006
Comune Catastale	Mazzin	Rilevatore	Amplatz & C.
Indirizzo località	Campestrin		

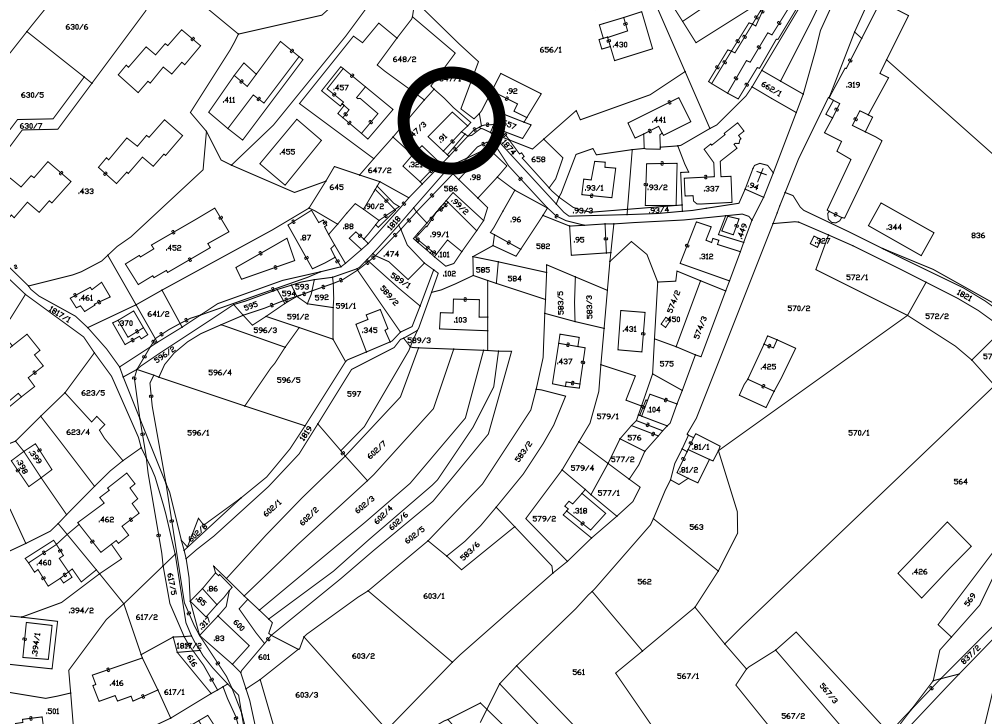
COROGRAFIA

Fonte: raster PAT, file km104151



CARTOGRAFIA

Scala a vista



FOTOGRAFIA



FOTOGRAFIA



FOTOGRAFIA



FOTOGRAFIA



FOTOGRAFIA



Numero progressivo

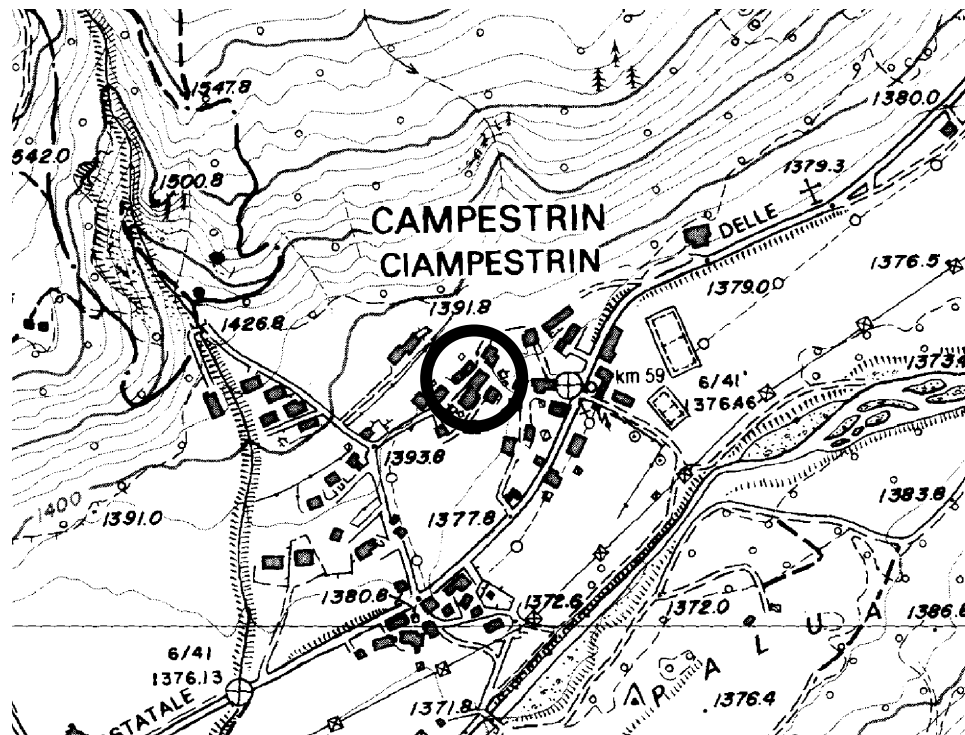
Edif.52

ANALISI EDIFICIO																						
1	Tipologia funzionale Edificio prevalentemente residenziale Edificio produttivo Edificio speciale Stalla Baita																					
	<table border="0"> <tr> <td><input type="checkbox"/> A</td> <td>Malga</td> <td><input type="checkbox"/> F</td> </tr> <tr> <td><input type="checkbox"/> B</td> <td>Abitazione con tabià e stalla</td> <td><input type="checkbox"/> G</td> </tr> <tr> <td><input type="checkbox"/> C</td> <td>Abitazione con tabià</td> <td><input type="checkbox"/> H</td> </tr> <tr> <td><input type="checkbox"/> D</td> <td>Tabià e stalla</td> <td><input type="checkbox"/> I</td> </tr> <tr> <td><input type="checkbox"/> E</td> <td>Tabià</td> <td><input type="checkbox"/> L</td> </tr> </table>	<input type="checkbox"/> A	Malga	<input type="checkbox"/> F	<input type="checkbox"/> B	Abitazione con tabià e stalla	<input type="checkbox"/> G	<input type="checkbox"/> C	Abitazione con tabià	<input type="checkbox"/> H	<input type="checkbox"/> D	Tabià e stalla	<input type="checkbox"/> I	<input type="checkbox"/> E	Tabià	<input type="checkbox"/> L						
<input type="checkbox"/> A	Malga	<input type="checkbox"/> F																				
<input type="checkbox"/> B	Abitazione con tabià e stalla	<input type="checkbox"/> G																				
<input type="checkbox"/> C	Abitazione con tabià	<input type="checkbox"/> H																				
<input type="checkbox"/> D	Tabià e stalla	<input type="checkbox"/> I																				
<input type="checkbox"/> E	Tabià	<input type="checkbox"/> L																				
2	Epoca di costruzione Anteriore al 1860 Tra il 1860 e il 1939 Tra il 1939 e il 1972 Dopo il 1972																					
	<table border="0"> <tr> <td><input type="checkbox"/> 8</td> </tr> <tr> <td><input type="checkbox"/> 6</td> </tr> <tr> <td><input type="checkbox"/> 4</td> </tr> <tr> <td><input type="checkbox"/> 0</td> </tr> </table>	<input type="checkbox"/> 8	<input type="checkbox"/> 6	<input type="checkbox"/> 4	<input type="checkbox"/> 0																	
<input type="checkbox"/> 8																						
<input type="checkbox"/> 6																						
<input type="checkbox"/> 4																						
<input type="checkbox"/> 0																						
3	Tipologia architettonica storica Alta definizione Media definizione Bassa definizione Nessuna definizione																					
	<table border="0"> <tr> <td><input type="checkbox"/> 8</td> </tr> <tr> <td><input type="checkbox"/> 6</td> </tr> <tr> <td><input type="checkbox"/> 4</td> </tr> <tr> <td><input type="checkbox"/> 0</td> </tr> </table>	<input type="checkbox"/> 8	<input type="checkbox"/> 6	<input type="checkbox"/> 4	<input type="checkbox"/> 0																	
<input type="checkbox"/> 8																						
<input type="checkbox"/> 6																						
<input type="checkbox"/> 4																						
<input type="checkbox"/> 0																						
4	Permanenza caratteri formali tradizionali Volumetrici originali Costruttivi																					
	<table border="0"> <tr> <td><input type="checkbox"/> 2</td> <td><input type="checkbox"/> 1</td> <td><input type="checkbox"/> 0</td> <td>Complementari</td> <td><input type="checkbox"/> 2</td> <td><input type="checkbox"/> 1</td> <td><input type="checkbox"/> 0</td> </tr> <tr> <td><input type="checkbox"/> 2</td> <td><input type="checkbox"/> 1</td> <td><input type="checkbox"/> 0</td> <td>Decorativi</td> <td><input type="checkbox"/> 2</td> <td><input type="checkbox"/> 1</td> <td><input type="checkbox"/> 0</td> </tr> <tr> <td colspan="3">Totale</td> <td></td> <td colspan="3"><input type="checkbox"/> 21</td> </tr> </table>	<input type="checkbox"/> 2	<input type="checkbox"/> 1	<input type="checkbox"/> 0	Complementari	<input type="checkbox"/> 2	<input type="checkbox"/> 1	<input type="checkbox"/> 0	<input type="checkbox"/> 2	<input type="checkbox"/> 1	<input type="checkbox"/> 0	Decorativi	<input type="checkbox"/> 2	<input type="checkbox"/> 1	<input type="checkbox"/> 0	Totale				<input type="checkbox"/> 21		
<input type="checkbox"/> 2	<input type="checkbox"/> 1	<input type="checkbox"/> 0	Complementari	<input type="checkbox"/> 2	<input type="checkbox"/> 1	<input type="checkbox"/> 0																
<input type="checkbox"/> 2	<input type="checkbox"/> 1	<input type="checkbox"/> 0	Decorativi	<input type="checkbox"/> 2	<input type="checkbox"/> 1	<input type="checkbox"/> 0																
Totale				<input type="checkbox"/> 21																		
5	Degrado Nullo Medio Elevato																					
	<table border="0"> <tr> <td><input type="checkbox"/></td> </tr> <tr> <td><input type="checkbox"/></td> </tr> <tr> <td><input type="checkbox"/></td> </tr> </table>	<input type="checkbox"/>	<input type="checkbox"/>	<input type="checkbox"/>																		
<input type="checkbox"/>																						
<input type="checkbox"/>																						
<input type="checkbox"/>																						
6	Grado di utilizzo Pienamente utilizzato Parzialmente utilizzato In stato di abbandono																					
	<table border="0"> <tr> <td><input type="checkbox"/></td> </tr> <tr> <td><input type="checkbox"/></td> </tr> <tr> <td><input type="checkbox"/></td> </tr> </table>	<input type="checkbox"/>	<input type="checkbox"/>	<input type="checkbox"/>																		
<input type="checkbox"/>																						
<input type="checkbox"/>																						
<input type="checkbox"/>																						
7	Spazi di pertinenza Alta qualità Media qualità Bassa qualità																					
	<table border="0"> <tr> <td><input type="checkbox"/></td> </tr> <tr> <td><input type="checkbox"/></td> </tr> <tr> <td><input type="checkbox"/></td> </tr> </table>	<input type="checkbox"/>	<input type="checkbox"/>	<input type="checkbox"/>																		
<input type="checkbox"/>																						
<input type="checkbox"/>																						
<input type="checkbox"/>																						
8	Vincoli legislativi L. 1089/39 <input type="checkbox"/> L. 1497/39 <input type="checkbox"/> L. P. 22/91 <input type="checkbox"/>																					
9	Categoria di intervento prevista dal piano precedente Restauro Risanamento conservativo																					
	<table border="0"> <tr> <td><input type="checkbox"/> R1</td> <td>Ristrutturazione edilizia</td> <td><input type="checkbox"/> R3</td> </tr> <tr> <td><input type="checkbox"/> R2</td> <td>Fontane</td> <td><input type="checkbox"/> F</td> </tr> </table>	<input type="checkbox"/> R1	Ristrutturazione edilizia	<input type="checkbox"/> R3	<input type="checkbox"/> R2	Fontane	<input type="checkbox"/> F															
<input type="checkbox"/> R1	Ristrutturazione edilizia	<input type="checkbox"/> R3																				
<input type="checkbox"/> R2	Fontane	<input type="checkbox"/> F																				
10	Note (presenza di stratificazioni storiche, rifacimenti e ristrutturazioni, elementi di pregio, considerazioni sulle aree di pertinenza) L'edificio presenta varie stratificazioni architettoniche storiche																					
P R O G E T T O																						
11	Categoria di intervento prevista L.P. 22/91 art. 77bis Restauro Risanamento conservativo																					
	<table border="0"> <tr> <td><input type="checkbox"/> R1</td> <td>Ristrutturazione edilizia</td> <td><input type="checkbox"/> R3</td> </tr> <tr> <td><input type="checkbox"/> R2</td> <td>Sostituzione edilizia</td> <td><input type="checkbox"/> R4</td> </tr> </table>	<input type="checkbox"/> R1	Ristrutturazione edilizia	<input type="checkbox"/> R3	<input type="checkbox"/> R2	Sostituzione edilizia	<input type="checkbox"/> R4															
<input type="checkbox"/> R1	Ristrutturazione edilizia	<input type="checkbox"/> R3																				
<input type="checkbox"/> R2	Sostituzione edilizia	<input type="checkbox"/> R4																				
12	Vincoli particolari Tipo di vincolo Ripristinare il manto in scandole in caso di intervento. È ammesso manto in lamiera. Mantenere la veranda e/o i ballatoi																					
13	Categoria di intervento per gli spazi di pertinenza Mantenimento pavimentazione attuale Ripristino pavimentazione originaria																					
	<table border="0"> <tr> <td><input type="checkbox"/> M1</td> <td><input type="checkbox"/> M2</td> </tr> </table>	<input type="checkbox"/> M1	<input type="checkbox"/> M2																			
<input type="checkbox"/> M1	<input type="checkbox"/> M2																					

Numero progressivo	52	Foglio mappale	7
Comprensorio	C11 Ladino di Fassa	Nr. particella edificiale	98
Comune Amministr.	Mazzin	Data rilievo	Luglio 2006
Comune Catastale	Mazzin	Rilevatore	Amplatz & C.
Indirizzo località	Campestrin		

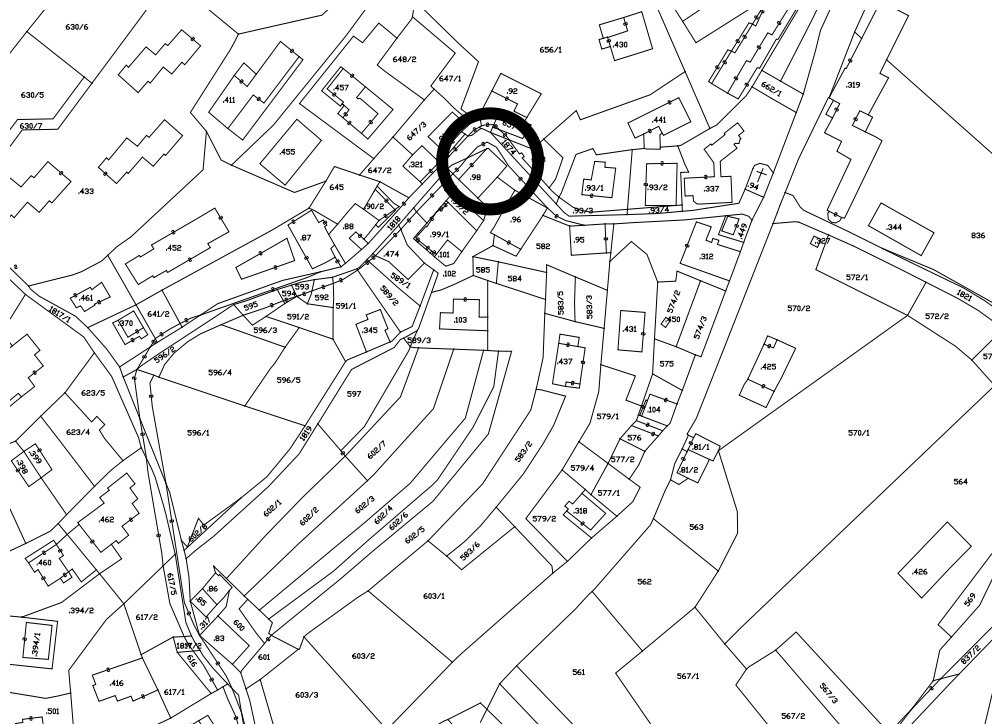
COROGRAFIA

Fonte: raster PAT, file km104151



CARTOGRAFIA

Scala a vista



FOTOGRAFIA



FOTOGRAFIA



FOTOGRAFIA



FOTOGRAFIA



Numero progressivo

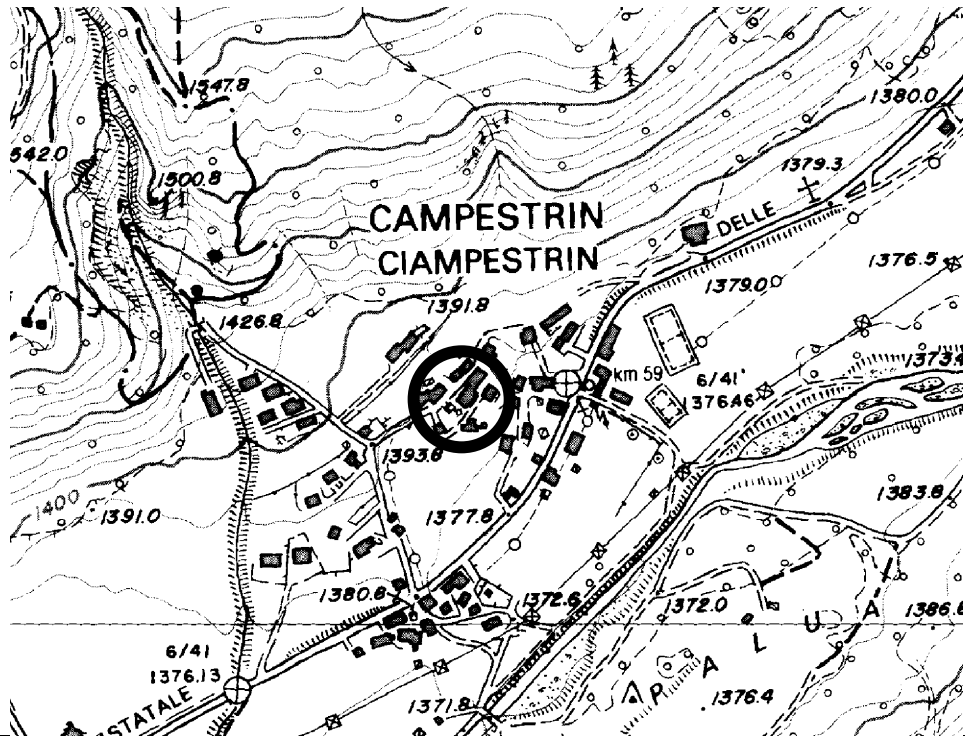
Edif.53

ANALISI EDIFICIO													
1	Tipologia funzionale Edificio prevalentemente residenziale <input checked="" type="checkbox"/> A Malga <input type="checkbox"/> F Edificio produttivo <input type="checkbox"/> B Abitazione con tabià e stalla <input type="checkbox"/> G Edificio speciale <input type="checkbox"/> C Abitazione con tabià <input type="checkbox"/> H Stalla <input type="checkbox"/> D Tabià e stalla <input type="checkbox"/> I Baita <input type="checkbox"/> E Tabià <input type="checkbox"/> L												
2	Epoca di costruzione Anteriore al 1860 <input type="checkbox"/> 8 Tra il 1860 e il 1939 <input checked="" type="checkbox"/> 6 Tra il 1939 e il 1972 <input type="checkbox"/> 4 Dopo il 1972 <input type="checkbox"/> 0												
3	Tipologia architettonica storica Alta definizione <input type="checkbox"/> 8 Media definizione <input type="checkbox"/> 6 Bassa definizione <input checked="" type="checkbox"/> 4 Nessuna definizione <input type="checkbox"/> 0												
4	Permanenza caratteri formali tradizionali <table border="0"> <tr> <td>Volumetrici originali</td> <td><input checked="" type="checkbox"/> 2 <input checked="" type="checkbox"/> 1 <input type="checkbox"/> 0</td> <td>Complementari</td> <td><input type="checkbox"/> 2 <input checked="" type="checkbox"/> 1 <input type="checkbox"/> 0</td> </tr> <tr> <td>Costruttivi</td> <td><input type="checkbox"/> 2 <input checked="" type="checkbox"/> 1 <input type="checkbox"/> 0</td> <td>Decorativi</td> <td><input type="checkbox"/> 2 <input checked="" type="checkbox"/> 1 <input checked="" type="checkbox"/> 0</td> </tr> <tr> <td colspan="2">Totale</td> <td colspan="2"><input type="text" value="14"/></td> </tr> </table>	Volumetrici originali	<input checked="" type="checkbox"/> 2 <input checked="" type="checkbox"/> 1 <input type="checkbox"/> 0	Complementari	<input type="checkbox"/> 2 <input checked="" type="checkbox"/> 1 <input type="checkbox"/> 0	Costruttivi	<input type="checkbox"/> 2 <input checked="" type="checkbox"/> 1 <input type="checkbox"/> 0	Decorativi	<input type="checkbox"/> 2 <input checked="" type="checkbox"/> 1 <input checked="" type="checkbox"/> 0	Totale		<input type="text" value="14"/>	
Volumetrici originali	<input checked="" type="checkbox"/> 2 <input checked="" type="checkbox"/> 1 <input type="checkbox"/> 0	Complementari	<input type="checkbox"/> 2 <input checked="" type="checkbox"/> 1 <input type="checkbox"/> 0										
Costruttivi	<input type="checkbox"/> 2 <input checked="" type="checkbox"/> 1 <input type="checkbox"/> 0	Decorativi	<input type="checkbox"/> 2 <input checked="" type="checkbox"/> 1 <input checked="" type="checkbox"/> 0										
Totale		<input type="text" value="14"/>											
5	Degrado Nullo <input checked="" type="checkbox"/> Medio <input type="checkbox"/> Elevato <input type="checkbox"/>												
6	Grado di utilizzo Pienamente utilizzato <input checked="" type="checkbox"/> Parzialmente utilizzato <input type="checkbox"/> In stato di abbandono <input type="checkbox"/>												
7	Spazi di pertinenza Alta qualità <input type="checkbox"/> Media qualità <input type="checkbox"/> Bassa qualità <input checked="" type="checkbox"/>												
8	Vincoli legislativi L. 1089/39 <input type="checkbox"/> L. 1497/39 <input type="checkbox"/> L. P. 22/91 <input type="checkbox"/>												
9	Categoria di intervento prevista dal piano precedente Restauro <input checked="" type="checkbox"/> R1 Ristrutturazione edilizia <input type="checkbox"/> R3 Risanamento conservativo <input type="checkbox"/> R2 Fontane <input type="checkbox"/> F												
10	Note (presenza di stratificazioni storiche, rifacimenti e ristrutturazioni, elementi di pregio, considerazioni sulle aree di pertinenza) Edificio ristrutturato in epoca recente												
P R O G E T T O													
11	Categoria di intervento prevista L.P. 22/91 art. 77bis Restauro <input checked="" type="checkbox"/> R1 Ristrutturazione edilizia <input type="checkbox"/> R3 Risanamento conservativo <input type="checkbox"/> R2 Sostituzione edilizia <input type="checkbox"/> R4												
12	Vincoli particolari Tipo di vincolo <input type="checkbox"/> Ripristinare il manto in scandole in caso di intervento. È ammesso manto in lamiera. Oggetto di vincolo <input type="checkbox"/>												
13	Categoria di intervento per gli spazi di pertinenza Mantenimento pavimentazione attuale <input checked="" type="checkbox"/> M1 Ripristino pavimentazione originaria <input type="checkbox"/> M2												

Numero progressivo	53	Foglio mappale	7
Comprensorio	C11 Ladino di Fassa	Nr. particella edificiale	99/2
Comune Amministr.	Mazzin	Data rilievo	Luglio 2006
Comune Catastale	Mazzin	Rilevatore	Amplatz & C.
Indirizzo località	Campestrin		

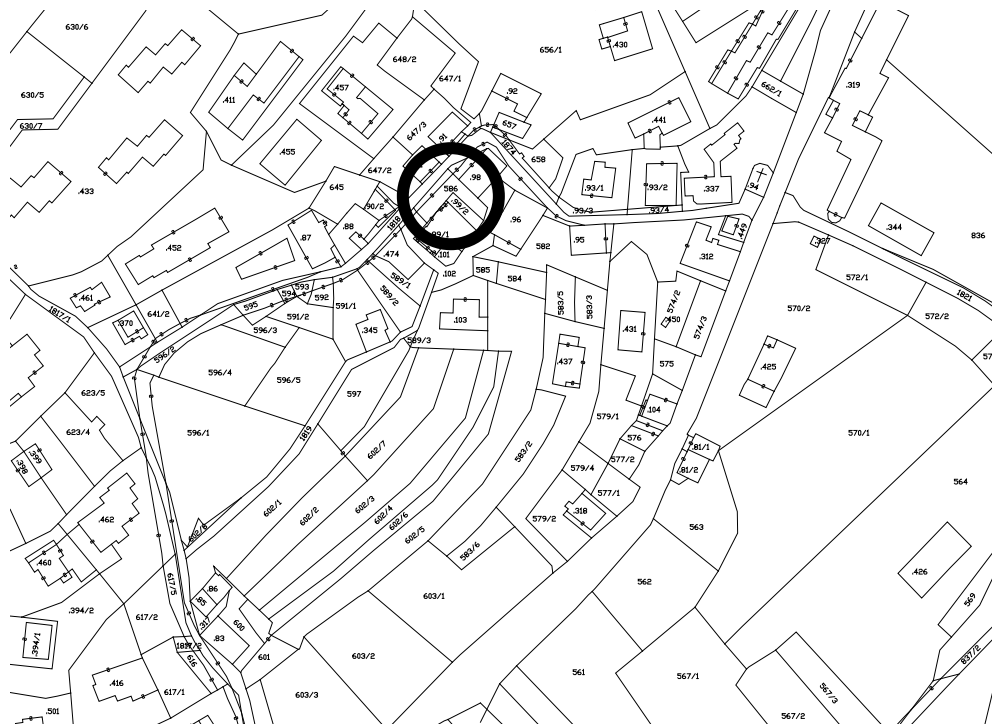
COROGRAFIA

Fonte: raster PAT, file km104151



CARTOGRAFIA

Scala a vista



FOTOGRAFIA



FOTOGRAFIA



FOTOGRAFIA

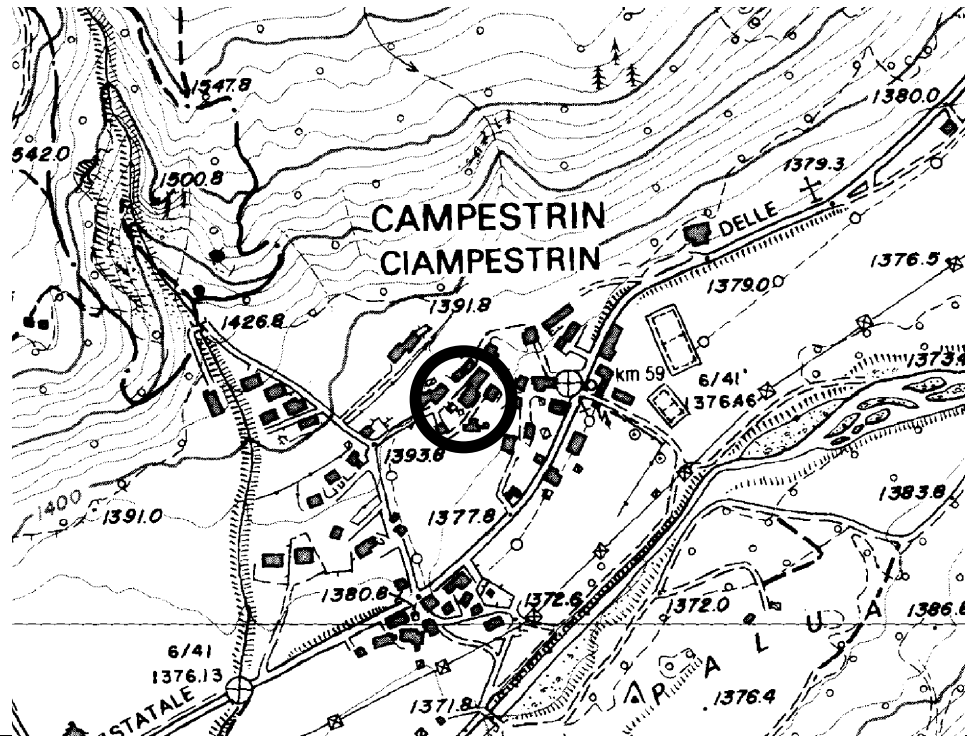


Numero progressivo

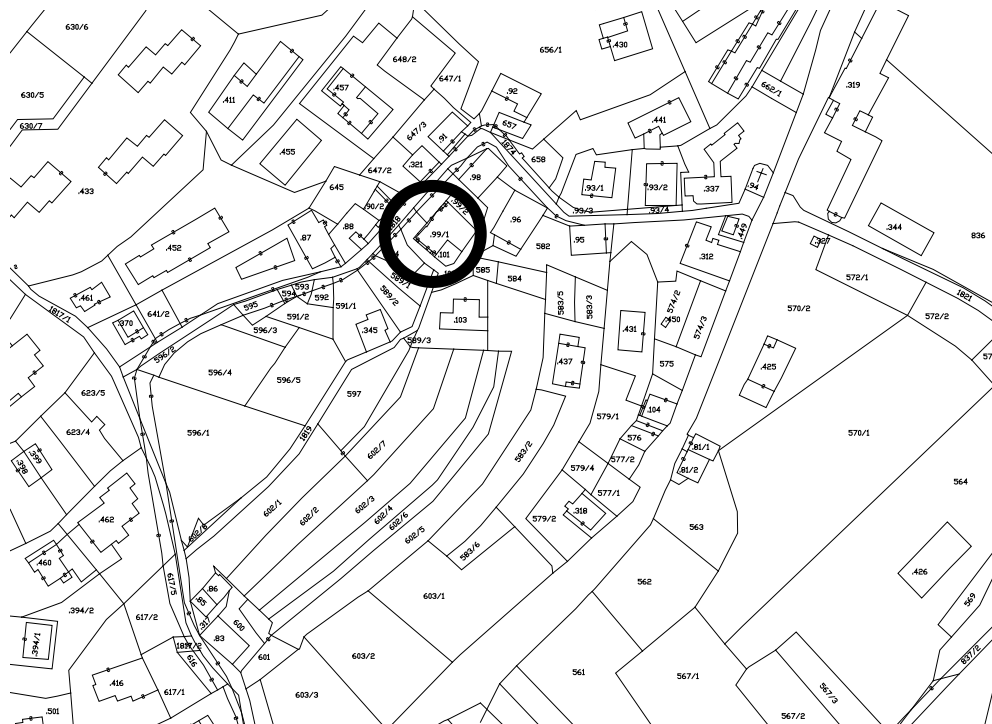
Edif.54

ANALISI EDIFICIO	
1	Tipologia funzionale Edificio prevalentemente residenziale <input checked="" type="checkbox"/> A Malga <input type="checkbox"/> F Edificio produttivo <input type="checkbox"/> B Abitazione con tabià e stalla <input type="checkbox"/> G Edificio speciale <input type="checkbox"/> C Abitazione con tabià <input type="checkbox"/> H Stalla <input type="checkbox"/> D Tabià e stalla <input type="checkbox"/> I Baita <input type="checkbox"/> E Tabià <input type="checkbox"/> L
2	Epoca di costruzione Anteriore al 1860 <input type="checkbox"/> 8 Tra il 1860 e il 1939 <input checked="" type="checkbox"/> 6 Tra il 1939 e il 1972 <input type="checkbox"/> 4 Dopo il 1972 <input type="checkbox"/> 0
3	Tipologia architettonica storica Alta definizione <input type="checkbox"/> 8 Media definizione <input type="checkbox"/> 6 Bassa definizione <input checked="" type="checkbox"/> 4 Nessuna definizione <input type="checkbox"/> 0
4	Permanenza caratteri formali tradizionali Volumetrici originali <input checked="" type="checkbox"/> 2 <input type="checkbox"/> 1 <input type="checkbox"/> 0 Complementari <input type="checkbox"/> 2 <input type="checkbox"/> 1 <input type="checkbox"/> 0 Costruttivi <input type="checkbox"/> 2 <input type="checkbox"/> 1 <input type="checkbox"/> 0 Decorativi <input type="checkbox"/> 2 <input type="checkbox"/> 1 <input checked="" type="checkbox"/> 0 Totale <input type="text" value="14"/>
5	Degrado Nullo <input checked="" type="checkbox"/> Medio <input type="checkbox"/> Elevato <input type="checkbox"/>
6	Grado di utilizzo Pienamente utilizzato <input checked="" type="checkbox"/> Parzialmente utilizzato <input type="checkbox"/> In stato di abbandono <input type="checkbox"/>
7	Spazi di pertinenza Alta qualità <input type="checkbox"/> Media qualità <input type="checkbox"/> Bassa qualità <input checked="" type="checkbox"/>
8	Vincoli legislativi L. 1089/39 <input type="checkbox"/> L. 1497/39 <input type="checkbox"/> L. P. 22/91 <input type="checkbox"/>
9	Categoria di intervento prevista dal piano precedente Restauro <input type="checkbox"/> R1 Ristrutturazione edilizia <input type="checkbox"/> R3 Risanamento conservativo <input checked="" type="checkbox"/> R2 Fontane <input type="checkbox"/> F
10	Note (presenza di stratificazioni storiche, rifacimenti e ristrutturazioni, elementi di pregio, considerazioni sulle aree di pertinenza)
P R O G E T T O	
11	Categoria di intervento prevista L.P. 22/91 art. 77bis Restauro <input type="checkbox"/> R1 Ristrutturazione edilizia <input type="checkbox"/> R3 Risanamento conservativo <input checked="" type="checkbox"/> R2 Sostituzione edilizia <input type="checkbox"/> R4
12	Vincoli particolari Tipo di vincolo Ripristinare il manto in scandole in caso di intervento. È ammesso manto in lamiera. Restaurare l'affresco in caso di intervento
13	Categoria di intervento per gli spazi di pertinenza Mantenimento pavimentazione attuale <input checked="" type="checkbox"/> M1 Ripristino pavimentazione originaria <input type="checkbox"/> M2

Fonte: raster PAT, file km104151



Scala a vista



FOTOGRAFIA



FOTOGRAFIA



FOTOGRAFIA

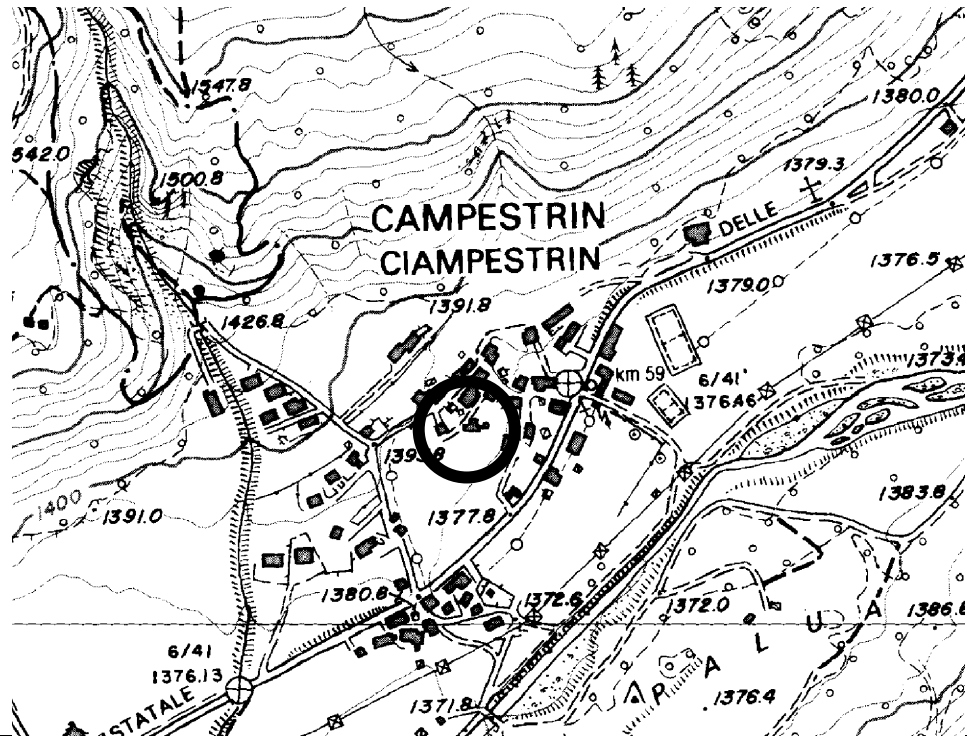


Numero progressivo

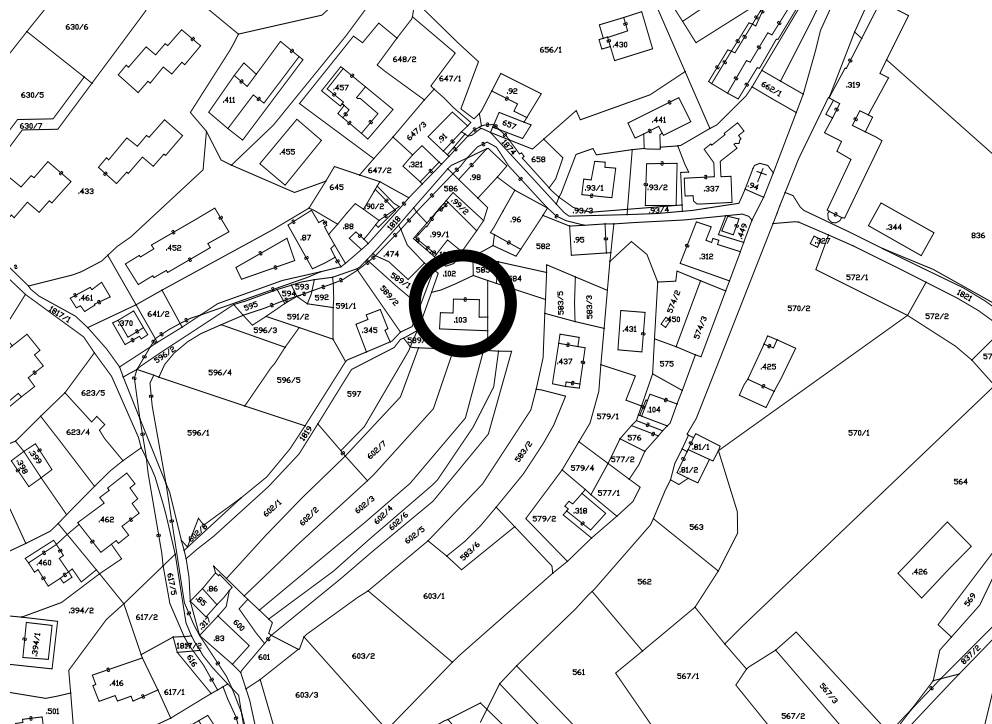
Edif.55

ANALISI EDIFICIO													
1	Tipologia funzionale Edificio prevalentemente residenziale <input checked="" type="checkbox"/> A Malga <input type="checkbox"/> F Edificio produttivo <input type="checkbox"/> B Abitazione con tabià e stalla <input type="checkbox"/> G Edificio speciale <input type="checkbox"/> C Abitazione con tabià <input type="checkbox"/> H Stalla <input type="checkbox"/> D Tabià e stalla <input type="checkbox"/> I Baita <input type="checkbox"/> E Tabià <input type="checkbox"/> L												
2	Epoca di costruzione Anteriore al 1860 <input type="checkbox"/> 8 Tra il 1860 e il 1939 <input checked="" type="checkbox"/> 6 Tra il 1939 e il 1972 <input type="checkbox"/> 4 Dopo il 1972 <input type="checkbox"/> 0												
3	Tipologia architettonica storica Alta definizione <input type="checkbox"/> 8 Media definizione <input type="checkbox"/> 6 Bassa definizione <input checked="" type="checkbox"/> 4 Nessuna definizione <input type="checkbox"/> 0												
4	Permanenza caratteri formali tradizionali <table border="0"> <tr> <td>Volumetrici originali</td> <td><input type="checkbox"/> 2 <input checked="" type="checkbox"/> 1 <input type="checkbox"/> 0</td> <td>Complementari</td> <td><input type="checkbox"/> 2 <input checked="" type="checkbox"/> 1 <input type="checkbox"/> 0</td> </tr> <tr> <td>Costruttivi</td> <td><input type="checkbox"/> 2 <input checked="" type="checkbox"/> 1 <input type="checkbox"/> 0</td> <td>Decorativi</td> <td><input type="checkbox"/> 2 <input checked="" type="checkbox"/> 1 <input type="checkbox"/> 0</td> </tr> <tr> <td colspan="2">Totale</td> <td colspan="2"><input type="text" value="14"/></td> </tr> </table>	Volumetrici originali	<input type="checkbox"/> 2 <input checked="" type="checkbox"/> 1 <input type="checkbox"/> 0	Complementari	<input type="checkbox"/> 2 <input checked="" type="checkbox"/> 1 <input type="checkbox"/> 0	Costruttivi	<input type="checkbox"/> 2 <input checked="" type="checkbox"/> 1 <input type="checkbox"/> 0	Decorativi	<input type="checkbox"/> 2 <input checked="" type="checkbox"/> 1 <input type="checkbox"/> 0	Totale		<input type="text" value="14"/>	
Volumetrici originali	<input type="checkbox"/> 2 <input checked="" type="checkbox"/> 1 <input type="checkbox"/> 0	Complementari	<input type="checkbox"/> 2 <input checked="" type="checkbox"/> 1 <input type="checkbox"/> 0										
Costruttivi	<input type="checkbox"/> 2 <input checked="" type="checkbox"/> 1 <input type="checkbox"/> 0	Decorativi	<input type="checkbox"/> 2 <input checked="" type="checkbox"/> 1 <input type="checkbox"/> 0										
Totale		<input type="text" value="14"/>											
5	Degrado Nullo <input checked="" type="checkbox"/> Medio <input type="checkbox"/> Elevato <input type="checkbox"/>												
6	Grado di utilizzo Pienamente utilizzato <input checked="" type="checkbox"/> Parzialmente utilizzato <input type="checkbox"/> In stato di abbandono <input type="checkbox"/>												
7	Spazi di pertinenza Alta qualità <input type="checkbox"/> Media qualità <input type="checkbox"/> Bassa qualità <input checked="" type="checkbox"/>												
8	Vincoli legislativi L. 1089/39 <input type="checkbox"/> L. 1497/39 <input type="checkbox"/> L. P. 22/91 <input type="checkbox"/>												
9	Categoria di intervento prevista dal piano precedente Restauro <input checked="" type="checkbox"/> R1 Ristrutturazione edilizia <input type="checkbox"/> R3 Risanamento conservativo <input type="checkbox"/> R2 Fontane <input type="checkbox"/> F												
10	Note (presenza di stratificazioni storiche, rifacimenti e ristrutturazioni, elementi di pregio, considerazioni sulle aree di pertinenza)												
P R O G E T T O													
11	Categoria di intervento prevista L.P. 22/91 art. 77bis Restauro <input checked="" type="checkbox"/> R1 Ristrutturazione edilizia <input type="checkbox"/> R3 Risanamento conservativo <input type="checkbox"/> R2 Sostituzione edilizia <input type="checkbox"/> R4												
12	Vincoli particolari Tipo di vincolo Oggetto di vincolo												
13	Categoria di intervento per gli spazi di pertinenza Mantenimento pavimentazione attuale <input checked="" type="checkbox"/> M1 Ripristino pavimentazione originaria <input type="checkbox"/> M2												

Fonte: raster PAT, file km104151



Scala a vista



FOTOGRAFIA



FOTOGRAFIA



FOTOGRAFIA



Numero progressivo

Edif.56

ANALISI EDIFICIO																												
1	Tipologia funzionale Edificio prevalentemente residenziale <input checked="" type="checkbox"/> A Malga <input type="checkbox"/> F Edificio produttivo <input type="checkbox"/> B Abitazione con tabià e stalla <input type="checkbox"/> G Edificio speciale <input type="checkbox"/> C Abitazione con tabià <input type="checkbox"/> H Stalla <input type="checkbox"/> D Tabià e stalla <input type="checkbox"/> I Baita <input type="checkbox"/> E Tabià <input type="checkbox"/> L																											
2	Epoca di costruzione Anteriore al 1860 <input type="checkbox"/> 8 Tra il 1860 e il 1939 <input type="checkbox"/> 6 Tra il 1939 e il 1972 <input checked="" type="checkbox"/> 4 Dopo il 1972 <input type="checkbox"/> 0																											
3	Tipologia architettonica storica Alta definizione <input type="checkbox"/> 8 Media definizione <input checked="" type="checkbox"/> 6 Bassa definizione <input type="checkbox"/> 4 Nessuna definizione <input type="checkbox"/> 0																											
4	Permanenza caratteri formali tradizionali Volumetrici originali <table border="1"><tr><td>2</td><td>1</td><td>0</td></tr><tr><td>2</td><td>1</td><td>0</td></tr></table> Complementari <table border="1"><tr><td>2</td><td>1</td><td>0</td></tr><tr><td>2</td><td>1</td><td>0</td></tr></table> Costruttivi <table border="1"><tr><td>2</td><td>1</td><td>0</td></tr><tr><td>2</td><td>1</td><td>0</td></tr></table> Decorativi <table border="1"><tr><td>2</td><td>1</td><td>0</td></tr><tr><td>2</td><td>1</td><td>0</td></tr></table> Totale <table border="1"><tr><td colspan="3">15</td></tr></table>	2	1	0	2	1	0	2	1	0	2	1	0	2	1	0	2	1	0	2	1	0	2	1	0	15		
2	1	0																										
2	1	0																										
2	1	0																										
2	1	0																										
2	1	0																										
2	1	0																										
2	1	0																										
2	1	0																										
15																												
5	Degrado Nullo <input type="checkbox"/> Medio <input checked="" type="checkbox"/> Elevato <input type="checkbox"/>																											
6	Grado di utilizzo Pienamente utilizzato <input checked="" type="checkbox"/> Parzialmente utilizzato <input type="checkbox"/> In stato di abbandono <input type="checkbox"/>																											
7	Spazi di pertinenza Alta qualità <input type="checkbox"/> Media qualità <input checked="" type="checkbox"/> Bassa qualità <input type="checkbox"/>																											
8	Vincoli legislativi L. 1089/39 <input type="checkbox"/> L. 1497/39 <input type="checkbox"/> L. P. 22/91 <input type="checkbox"/>																											
9	Categoria di intervento prevista dal piano precedente Restauro <input type="checkbox"/> R1 Ristrutturazione edilizia <input type="checkbox"/> R3 Risanamento conservativo <input checked="" type="checkbox"/> R2 Fontane <input type="checkbox"/> F																											
10	Note (presenza di stratificazioni storiche, rifacimenti e ristrutturazioni, elementi di pregio, considerazioni sulle aree di pertinenza) Edificio ristrutturato in parte in epoca recente																											
P R O G E T T O																												
11	Categoria di intervento prevista L.P. 22/91 art. 77bis Restauro <input type="checkbox"/> R1 Ristrutturazione edilizia <input type="checkbox"/> R3 Risanamento conservativo <input checked="" type="checkbox"/> R2 Sostituzione edilizia <input type="checkbox"/> R4																											
12	Vincoli particolari Tipo di vincolo Ripristinare il manto in scandole in caso di intervento. È ammesso manto in lamiera. Mantenere la veranda e/o i ballatoi																											
13	Categoria di intervento per gli spazi di pertinenza Mantenimento pavimentazione attuale <input checked="" type="checkbox"/> M1 Ripristino pavimentazione originaria <input type="checkbox"/> M2																											

FOTOGRAFIA



FOTOGRAFIA



FOTOGRAFIA



FOTOGRAFIA

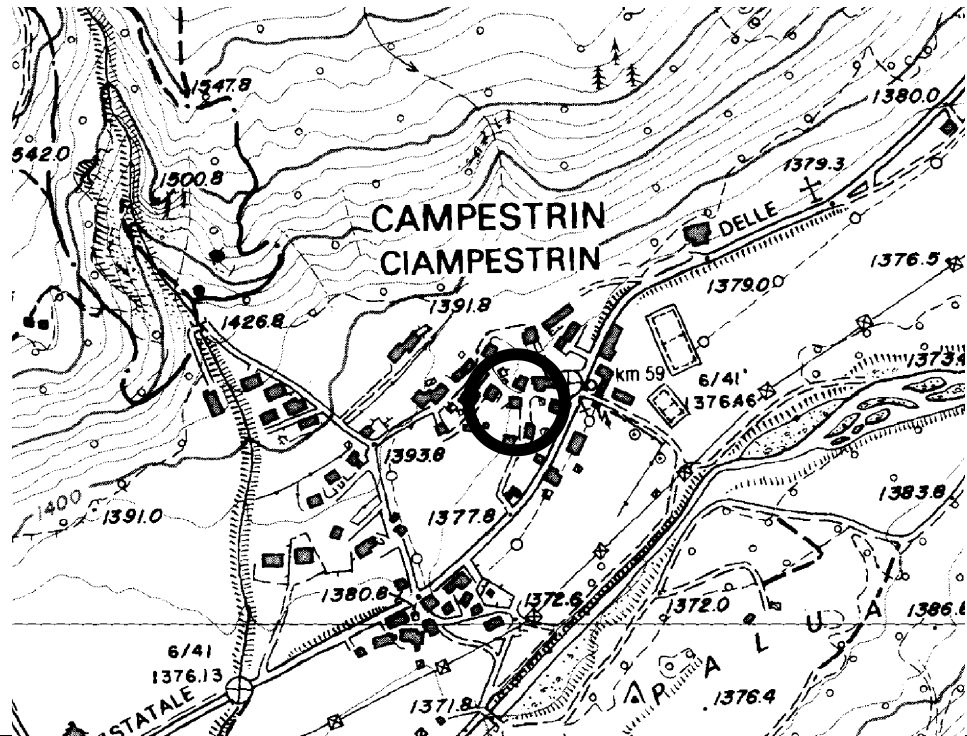


Numero progressivo

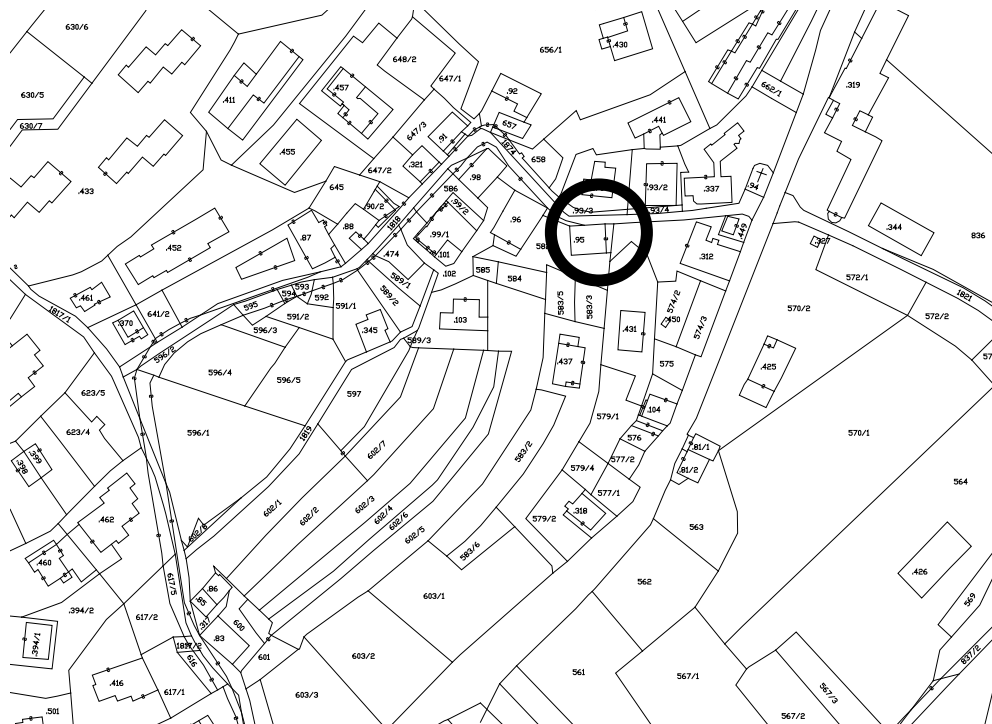
Edif.57

ANALISI EDIFICIO																					
1	Tipologia funzionale Edificio prevalentemente residenziale Edificio produttivo Edificio speciale Stalla Baita																				
	<table border="0"> <tr> <td><input type="checkbox"/> A</td> <td>Malga</td> <td><input type="checkbox"/> F</td> </tr> <tr> <td><input type="checkbox"/> B</td> <td>Abitazione con tabià e stalla</td> <td><input type="checkbox"/> G</td> </tr> <tr> <td><input type="checkbox"/> C</td> <td>Abitazione con tabià</td> <td><input type="checkbox"/> H</td> </tr> <tr> <td><input type="checkbox"/> D</td> <td>Tabià e stalla</td> <td><input type="checkbox"/> I</td> </tr> <tr> <td><input type="checkbox"/> E</td> <td>Tabià</td> <td><input type="checkbox"/> L</td> </tr> </table>	<input type="checkbox"/> A	Malga	<input type="checkbox"/> F	<input type="checkbox"/> B	Abitazione con tabià e stalla	<input type="checkbox"/> G	<input type="checkbox"/> C	Abitazione con tabià	<input type="checkbox"/> H	<input type="checkbox"/> D	Tabià e stalla	<input type="checkbox"/> I	<input type="checkbox"/> E	Tabià	<input type="checkbox"/> L					
<input type="checkbox"/> A	Malga	<input type="checkbox"/> F																			
<input type="checkbox"/> B	Abitazione con tabià e stalla	<input type="checkbox"/> G																			
<input type="checkbox"/> C	Abitazione con tabià	<input type="checkbox"/> H																			
<input type="checkbox"/> D	Tabià e stalla	<input type="checkbox"/> I																			
<input type="checkbox"/> E	Tabià	<input type="checkbox"/> L																			
2	Epoca di costruzione Anteriore al 1860 Tra il 1860 e il 1939 Tra il 1939 e il 1972 Dopo il 1972																				
	<table border="0"> <tr> <td><input type="checkbox"/> 8</td> </tr> <tr> <td><input type="checkbox"/> 6</td> </tr> <tr> <td><input type="checkbox"/> 4</td> </tr> <tr> <td><input type="checkbox"/> 0</td> </tr> </table>	<input type="checkbox"/> 8	<input type="checkbox"/> 6	<input type="checkbox"/> 4	<input type="checkbox"/> 0																
<input type="checkbox"/> 8																					
<input type="checkbox"/> 6																					
<input type="checkbox"/> 4																					
<input type="checkbox"/> 0																					
3	Tipologia architettonica storica Alta definizione Media definizione Bassa definizione Nessuna definizione																				
	<table border="0"> <tr> <td><input type="checkbox"/> 8</td> </tr> <tr> <td><input type="checkbox"/> 6</td> </tr> <tr> <td><input type="checkbox"/> 4</td> </tr> <tr> <td><input type="checkbox"/> 0</td> </tr> </table>	<input type="checkbox"/> 8	<input type="checkbox"/> 6	<input type="checkbox"/> 4	<input type="checkbox"/> 0																
<input type="checkbox"/> 8																					
<input type="checkbox"/> 6																					
<input type="checkbox"/> 4																					
<input type="checkbox"/> 0																					
4	Permanenza caratteri formali tradizionali Volumetrici originali Costruttivi																				
	<table border="0"> <tr> <td><input type="checkbox"/> 2</td> <td><input type="checkbox"/> 1</td> <td><input type="checkbox"/> 0</td> <td>Complementari</td> <td><input type="checkbox"/> 2</td> <td><input type="checkbox"/> 1</td> <td><input type="checkbox"/> 0</td> </tr> <tr> <td><input type="checkbox"/> 2</td> <td><input type="checkbox"/> 1</td> <td><input type="checkbox"/> 0</td> <td>Decorativi</td> <td><input type="checkbox"/> 2</td> <td><input type="checkbox"/> 1</td> <td><input type="checkbox"/> 0</td> </tr> <tr> <td colspan="3">Totale</td> <td colspan="3"><input type="checkbox"/> 21</td> </tr> </table>	<input type="checkbox"/> 2	<input type="checkbox"/> 1	<input type="checkbox"/> 0	Complementari	<input type="checkbox"/> 2	<input type="checkbox"/> 1	<input type="checkbox"/> 0	<input type="checkbox"/> 2	<input type="checkbox"/> 1	<input type="checkbox"/> 0	Decorativi	<input type="checkbox"/> 2	<input type="checkbox"/> 1	<input type="checkbox"/> 0	Totale			<input type="checkbox"/> 21		
<input type="checkbox"/> 2	<input type="checkbox"/> 1	<input type="checkbox"/> 0	Complementari	<input type="checkbox"/> 2	<input type="checkbox"/> 1	<input type="checkbox"/> 0															
<input type="checkbox"/> 2	<input type="checkbox"/> 1	<input type="checkbox"/> 0	Decorativi	<input type="checkbox"/> 2	<input type="checkbox"/> 1	<input type="checkbox"/> 0															
Totale			<input type="checkbox"/> 21																		
5	Degrado Nullo Medio Elevato																				
	<table border="0"> <tr> <td><input type="checkbox"/></td> </tr> <tr> <td><input type="checkbox"/></td> </tr> <tr> <td><input type="checkbox"/></td> </tr> </table>	<input type="checkbox"/>	<input type="checkbox"/>	<input type="checkbox"/>																	
<input type="checkbox"/>																					
<input type="checkbox"/>																					
<input type="checkbox"/>																					
6	Grado di utilizzo Pienamente utilizzato Parzialmente utilizzato In stato di abbandono																				
	<table border="0"> <tr> <td><input type="checkbox"/></td> </tr> <tr> <td><input type="checkbox"/></td> </tr> <tr> <td><input type="checkbox"/></td> </tr> </table>	<input type="checkbox"/>	<input type="checkbox"/>	<input type="checkbox"/>																	
<input type="checkbox"/>																					
<input type="checkbox"/>																					
<input type="checkbox"/>																					
7	Spazi di pertinenza Alta qualità Media qualità Bassa qualità																				
	<table border="0"> <tr> <td><input type="checkbox"/></td> </tr> <tr> <td><input type="checkbox"/></td> </tr> <tr> <td><input type="checkbox"/></td> </tr> </table>	<input type="checkbox"/>	<input type="checkbox"/>	<input type="checkbox"/>																	
<input type="checkbox"/>																					
<input type="checkbox"/>																					
<input type="checkbox"/>																					
8	Vincoli legislativi L. 1089/39 <input type="checkbox"/> L. 1497/39 <input type="checkbox"/> L. P. 22/91 <input type="checkbox"/>																				
9	Categoria di intervento prevista dal piano precedente Restauro Risanamento conservativo																				
	<table border="0"> <tr> <td><input type="checkbox"/> R1</td> <td>Ristrutturazione edilizia</td> <td><input type="checkbox"/> R3</td> </tr> <tr> <td><input type="checkbox"/> R2</td> <td>Fontane</td> <td><input type="checkbox"/> F</td> </tr> </table>	<input type="checkbox"/> R1	Ristrutturazione edilizia	<input type="checkbox"/> R3	<input type="checkbox"/> R2	Fontane	<input type="checkbox"/> F														
<input type="checkbox"/> R1	Ristrutturazione edilizia	<input type="checkbox"/> R3																			
<input type="checkbox"/> R2	Fontane	<input type="checkbox"/> F																			
10	Note (presenza di stratificazioni storiche, rifacimenti e ristrutturazioni, elementi di pregio, considerazioni sulle aree di pertinenza)																				
P R O G E T T O																					
11	Categoria di intervento prevista L.P. 22/91 art. 77bis Restauro Risanamento conservativo																				
	<table border="0"> <tr> <td><input type="checkbox"/> R1</td> <td>Ristrutturazione edilizia</td> <td><input type="checkbox"/> R3</td> </tr> <tr> <td><input type="checkbox"/> R2</td> <td>Sostituzione edilizia</td> <td><input type="checkbox"/> R4</td> </tr> </table>	<input type="checkbox"/> R1	Ristrutturazione edilizia	<input type="checkbox"/> R3	<input type="checkbox"/> R2	Sostituzione edilizia	<input type="checkbox"/> R4														
<input type="checkbox"/> R1	Ristrutturazione edilizia	<input type="checkbox"/> R3																			
<input type="checkbox"/> R2	Sostituzione edilizia	<input type="checkbox"/> R4																			
12	Vincoli particolari Tipo di vincolo																				
	Ripristinare il manto in scandole in caso di intervento. È ammesso manto in lamiera. È ammesso il cambio di destinazione d'uso a sola residenza primaria.																				
13	Categoria di intervento per gli spazi di pertinenza Mantenimento pavimentazione attuale																				
	<table border="0"> <tr> <td><input type="checkbox"/> M1</td> <td>Ripristino pavimentazione originaria</td> <td><input type="checkbox"/> M2</td> </tr> </table>	<input type="checkbox"/> M1	Ripristino pavimentazione originaria	<input type="checkbox"/> M2																	
<input type="checkbox"/> M1	Ripristino pavimentazione originaria	<input type="checkbox"/> M2																			

Fonte: raster PAT, file km104151



Scala a vista



FOTOGRAFIA



FOTOGRAFIA



FOTOGRAFIA



FOTOGRAFIA



Numero progressivo

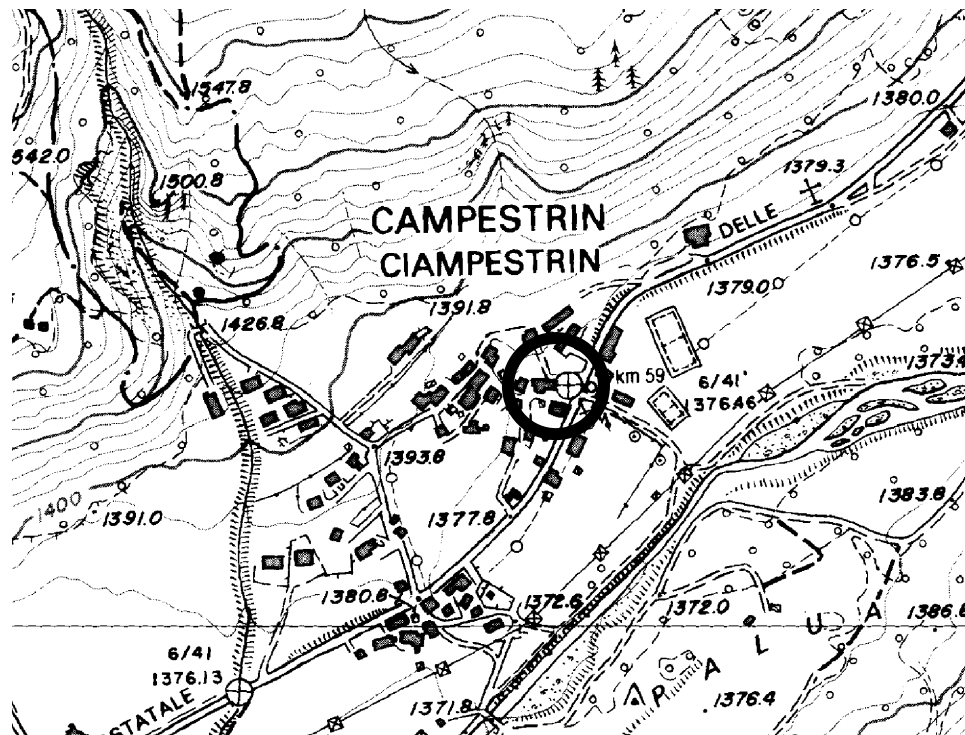
Edif.58

ANALISI EDIFICIO	
1	Tipologia funzionale Edificio prevalentemente residenziale <input type="checkbox"/> A Malga <input type="checkbox"/> F Edificio produttivo <input type="checkbox"/> B Abitazione con tabià e stalla <input type="checkbox"/> G Edificio speciale <input type="checkbox"/> C Abitazione con tabià <input type="checkbox"/> H Stalla <input type="checkbox"/> D Tabià e stalla <input type="checkbox"/> I Baita <input type="checkbox"/> E Tabià <input type="checkbox"/> L
2	Epoca di costruzione Anteriore al 1860 <input type="checkbox"/> 8 Tra il 1860 e il 1939 <input type="checkbox"/> 6 Tra il 1939 e il 1972 <input type="checkbox"/> 4 Dopo il 1972 <input type="checkbox"/> 0
3	Tipologia architettonica storica Alta definizione <input type="checkbox"/> 8 Media definizione <input type="checkbox"/> 6 Bassa definizione <input type="checkbox"/> 4 Nessuna definizione <input type="checkbox"/> 0
4	Permanenza caratteri formali tradizionali Volumetrici originali <input type="checkbox"/> 2 <input type="checkbox"/> 1 <input type="checkbox"/> 0 Complementari <input type="checkbox"/> 2 <input type="checkbox"/> 1 <input type="checkbox"/> 0 Costruttivi <input type="checkbox"/> 2 <input type="checkbox"/> 1 <input type="checkbox"/> 0 Decorativi <input type="checkbox"/> 2 <input type="checkbox"/> 1 <input type="checkbox"/> 0 Totale <input type="text" value="21"/>
5	Degrado Nullo <input type="checkbox"/> Medio <input type="checkbox"/> Elevato <input type="checkbox"/>
6	Grado di utilizzo Pienamente utilizzato <input type="checkbox"/> Parzialmente utilizzato <input type="checkbox"/> In stato di abbandono <input type="checkbox"/>
7	Spazi di pertinenza Alta qualità <input type="checkbox"/> Media qualità <input type="checkbox"/> Bassa qualità <input type="checkbox"/>
8	Vincoli legislativi L. 1089/39 <input type="checkbox"/> L. 1497/39 <input type="checkbox"/> L. P. 22/91 <input type="checkbox"/>
9	Categoria di intervento prevista dal piano precedente Restauro <input type="checkbox"/> R1 Ristrutturazione edilizia <input type="checkbox"/> R3 Risanamento conservativo <input type="checkbox"/> R2 Fontane <input type="checkbox"/> F
10	Note (presenza di stratificazioni storiche, rifacimenti e ristrutturazioni, elementi di pregio, considerazioni sulle aree di pertinenza)
P R O G E T T O	
11	Categoria di intervento prevista L.P. 22/91 art. 77bis Restauro <input type="checkbox"/> R1 Ristrutturazione edilizia <input type="checkbox"/> R3 Risanamento conservativo <input type="checkbox"/> R2 Sostituzione edilizia <input type="checkbox"/> R4
12	Vincoli particolari Tipo di vincolo <input type="checkbox"/> Ripristinare il manto in scandole in caso di intervento. È ammesso manto in lamiera. Oggetto di vincolo <input type="checkbox"/>
13	Categoria di intervento per gli spazi di pertinenza Mantenimento pavimentazione attuale <input type="checkbox"/> M1 Ripristino pavimentazione originaria <input type="checkbox"/> M2

Numero progressivo	58	Foglio mappale	7
Comprensorio	C11 Ladino di Fassa	Nr. particella edificiale	93/2
Comune Amministr.	Mazzin	Data rilievo	Luglio 2006
Comune Catastale	Mazzin	Rilevatore	Amplatz & C.
Indirizzo località	Campestrin		

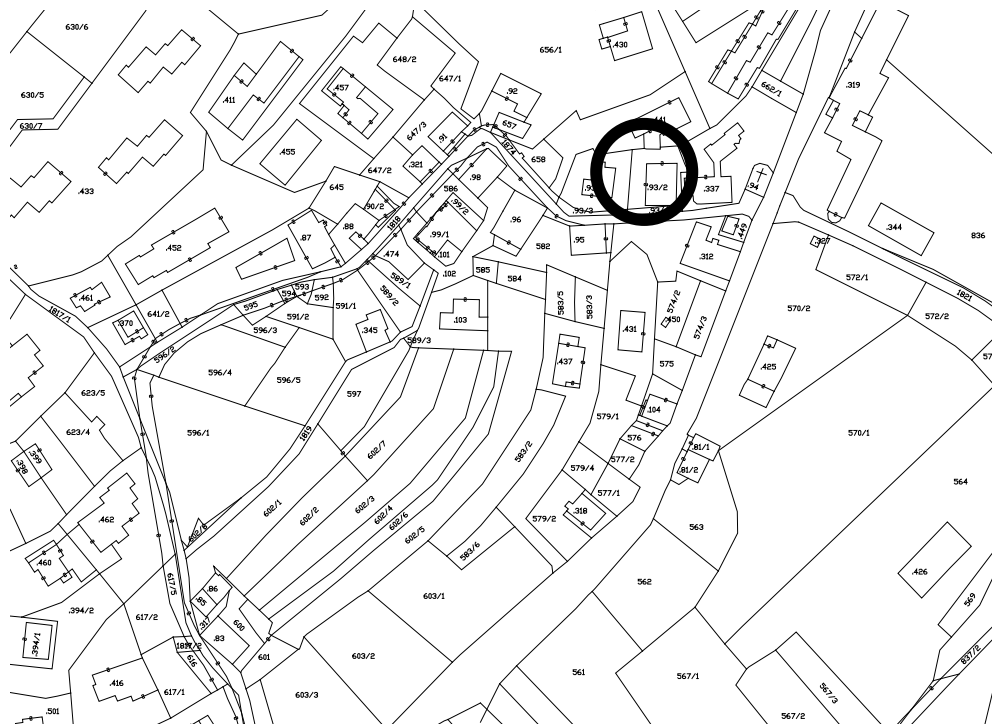
COROGRAFIA

Fonte: raster PAT, file km104151



CARTOGRAFIA

Scala a vista



FOTOGRAFIA



FOTOGRAFIA



FOTOGRAFIA



FOTOGRAFIA

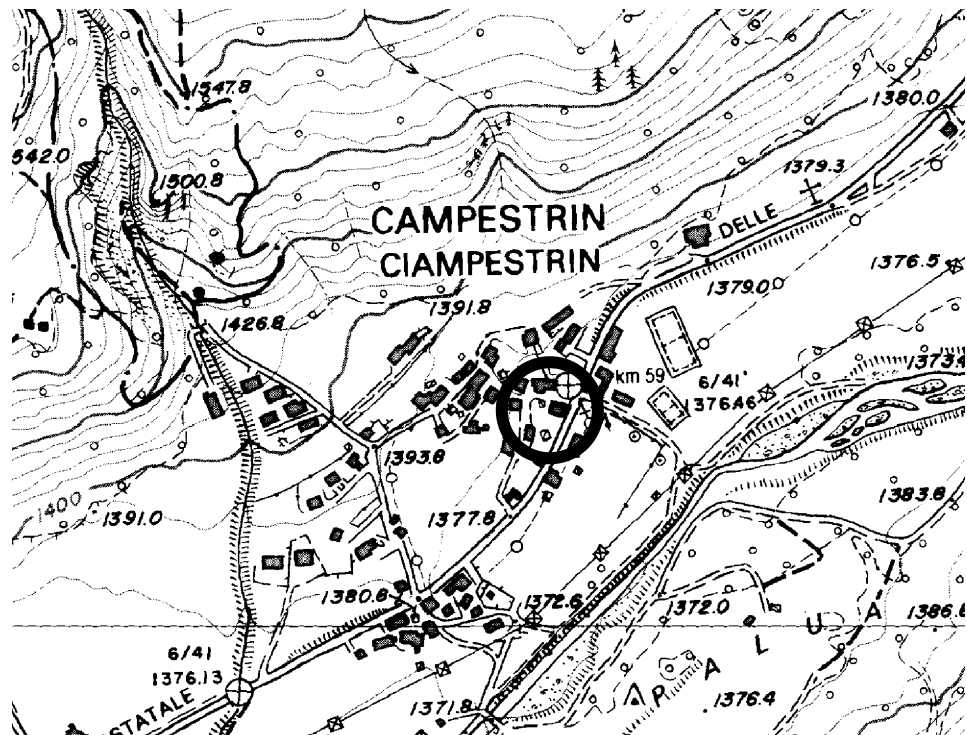


Numero progressivo

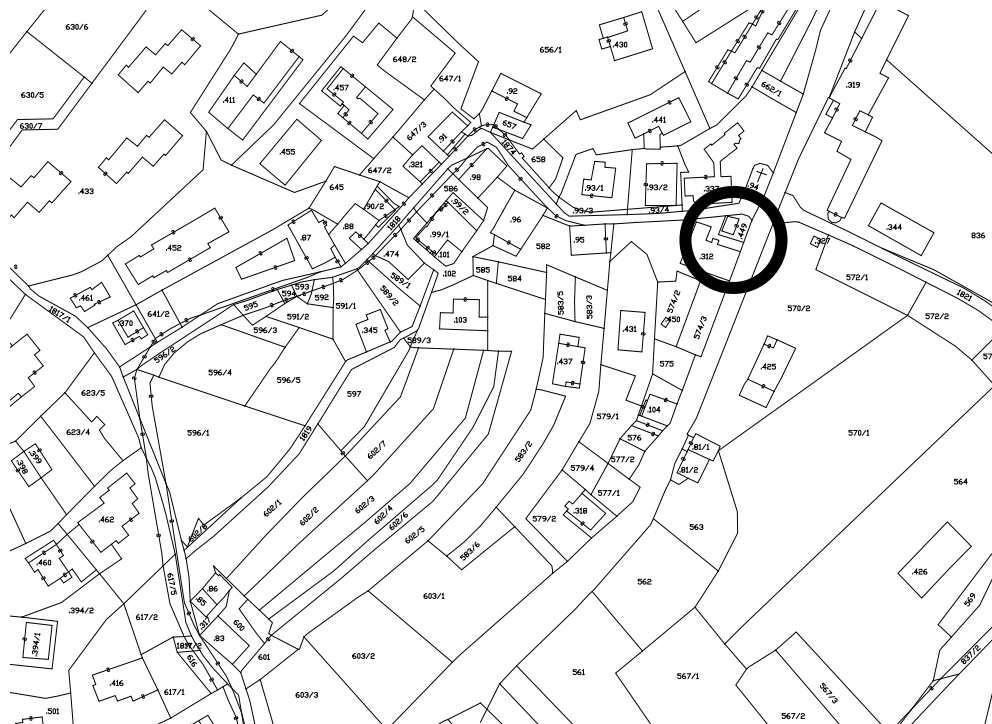
Edif.59

ANALISI EDIFICIO	
1	Tipologia funzionale Edificio prevalentemente residenziale <input checked="" type="checkbox"/> A Malga <input checked="" type="checkbox"/> F Edificio produttivo <input type="checkbox"/> B Abitazione con tabià e stalla <input type="checkbox"/> G Edificio speciale <input type="checkbox"/> C Abitazione con tabià <input type="checkbox"/> H Stalla <input type="checkbox"/> D Tabià e stalla <input type="checkbox"/> I Baita <input type="checkbox"/> E Tabià <input type="checkbox"/> L
2	Epoca di costruzione Anteriore al 1860 <input type="checkbox"/> 8 Tra il 1860 e il 1939 <input type="checkbox"/> 6 Tra il 1939 e il 1972 <input type="checkbox"/> 4 Dopo il 1972 <input checked="" type="checkbox"/> 0
3	Tipologia architettonica storica Alta definizione <input checked="" type="checkbox"/> 8 Media definizione <input type="checkbox"/> 6 Bassa definizione <input type="checkbox"/> 4 Nessuna definizione <input type="checkbox"/> 0
4	Permanenza caratteri formali tradizionali Volumetrici originali <input checked="" type="checkbox"/> 2 <input type="checkbox"/> 1 <input type="checkbox"/> 0 Complementari <input checked="" type="checkbox"/> 2 <input type="checkbox"/> 1 <input type="checkbox"/> 0 Costruttivi <input checked="" type="checkbox"/> 2 <input type="checkbox"/> 1 <input type="checkbox"/> 0 Decorativi <input checked="" type="checkbox"/> 2 <input type="checkbox"/> 1 <input type="checkbox"/> 0 Totale <input type="text" value="15"/>
5	Degrado Nullo <input checked="" type="checkbox"/> Medio <input type="checkbox"/> Elevato <input type="checkbox"/>
6	Grado di utilizzo Pienamente utilizzato <input checked="" type="checkbox"/> Parzialmente utilizzato <input type="checkbox"/> In stato di abbandono <input type="checkbox"/>
7	Spazi di pertinenza Alta qualità <input type="checkbox"/> Media qualità <input checked="" type="checkbox"/> Bassa qualità <input type="checkbox"/>
8	Vincoli legislativi L. 1089/39 <input type="checkbox"/> L. 1497/39 <input type="checkbox"/> L. P. 22/91 <input type="checkbox"/>
9	Categoria di intervento prevista dal piano precedente Restauro <input checked="" type="checkbox"/> R1 Ristrutturazione edilizia <input checked="" type="checkbox"/> R3 Risanamento conservativo <input checked="" type="checkbox"/> R2 Fontane <input checked="" type="checkbox"/> F
10	Note (presenza di stratificazioni storiche, rifacimenti e ristrutturazioni, elementi di pregio, considerazioni sulle aree di pertinenza)
P R O G E T T O	
11	Categoria di intervento prevista L.P. 22/91 art. 77bis Restauro <input checked="" type="checkbox"/> R1 Ristrutturazione edilizia <input checked="" type="checkbox"/> R3 Risanamento conservativo <input checked="" type="checkbox"/> R2 Sostituzione edilizia <input type="checkbox"/> R4
12	Vincoli particolari Tipo di vincolo Oggetto di vincolo
13	Categoria di intervento per gli spazi di pertinenza Mantenimento pavimentazione attuale <input checked="" type="checkbox"/> M1 Ripristino pavimentazione originaria <input type="checkbox"/> M2


Fonte: raster PAT, file km104151



Scala a vista



FOTOGRAFIA



FOTOGRAFIA



FOTOGRAFIA



Numero progressivo

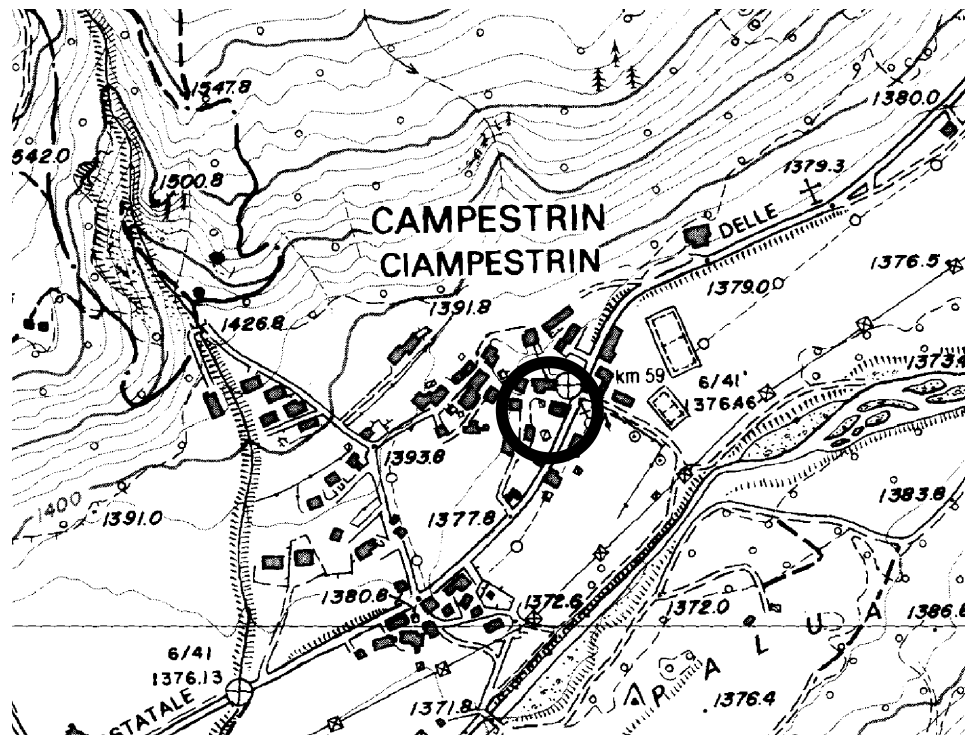
Edif.60

ANALISI EDIFICIO	
1	Tipologia funzionale Edificio prevalentemente residenziale <input type="checkbox"/> A Malga <input type="checkbox"/> F Edificio produttivo <input type="checkbox"/> B Abitazione con tabià e stalla <input type="checkbox"/> G Edificio speciale <input type="checkbox"/> C Abitazione con tabià <input type="checkbox"/> H Stalla <input type="checkbox"/> D Tabià e stalla <input type="checkbox"/> I Baita <input type="checkbox"/> E Tabià <input type="checkbox"/> L
2	Epoca di costruzione Anteriore al 1860 <input type="checkbox"/> 8 Tra il 1860 e il 1939 <input type="checkbox"/> 6 Tra il 1939 e il 1972 <input type="checkbox"/> 4 Dopo il 1972 <input type="checkbox"/> 0
3	Tipologia architettonica storica Alta definizione <input type="checkbox"/> 8 Media definizione <input type="checkbox"/> 6 Bassa definizione <input type="checkbox"/> 4 Nessuna definizione <input type="checkbox"/> 0
4	Permanenza caratteri formali tradizionali Volumetrici originali <input type="checkbox"/> 2 <input type="checkbox"/> 1 <input type="checkbox"/> 0 Complementari <input type="checkbox"/> 2 <input type="checkbox"/> 1 <input type="checkbox"/> 0 Costruttivi <input type="checkbox"/> 2 <input type="checkbox"/> 1 <input type="checkbox"/> 0 Decorativi <input type="checkbox"/> 2 <input type="checkbox"/> 1 <input type="checkbox"/> 0 Totale <input type="text" value="15"/>
5	Degrado Nullo <input type="checkbox"/> Medio <input type="checkbox"/> Elevato <input type="checkbox"/>
6	Grado di utilizzo Pienamente utilizzato <input type="checkbox"/> Parzialmente utilizzato <input type="checkbox"/> In stato di abbandono <input type="checkbox"/>
7	Spazi di pertinenza Alta qualità <input type="checkbox"/> Media qualità <input type="checkbox"/> Bassa qualità <input type="checkbox"/>
8	Vincoli legislativi L. 1089/39 <input type="checkbox"/> L. 1497/39 <input type="checkbox"/> L. P. 22/91 <input type="checkbox"/>
9	Categoria di intervento prevista dal piano precedente Restauro <input type="checkbox"/> R1 Ristrutturazione edilizia <input type="checkbox"/> R3 Risanamento conservativo <input type="checkbox"/> R2 Fontane <input type="checkbox"/> F
10	Note (presenza di stratificazioni storiche, rifacimenti e ristrutturazioni, elementi di pregio, considerazioni sulle aree di pertinenza)
P R O G E T T O	
11	Categoria di intervento prevista L.P. 22/91 art. 77bis Restauro <input type="checkbox"/> R1 Ristrutturazione edilizia <input type="checkbox"/> R3 Risanamento conservativo <input type="checkbox"/> R2 Sostituzione edilizia <input type="checkbox"/> R4
12	Vincoli particolari Tipo di vincolo Oggetto di vincolo
13	Categoria di intervento per gli spazi di pertinenza Mantenimento pavimentazione attuale <input type="checkbox"/> M1 Ripristino pavimentazione originaria <input type="checkbox"/> M2

Numero progressivo	60	Foglio mappale	7
Comprensorio	C11 Ladino di Fassa	Nr. particella edificiale	312
Comune Amministr.	Mazzin	Data rilievo	Luglio 2006
Comune Catastale	Mazzin	Rilevatore	Amplatz & C.
Indirizzo località	Campestrin		

COROGRAFIA

Fonte: raster PAT, file km104151



CARTOGRAFIA

Scala a vista



FOTOGRAFIA



FOTOGRAFIA



FOTOGRAFIA



Numero progressivo

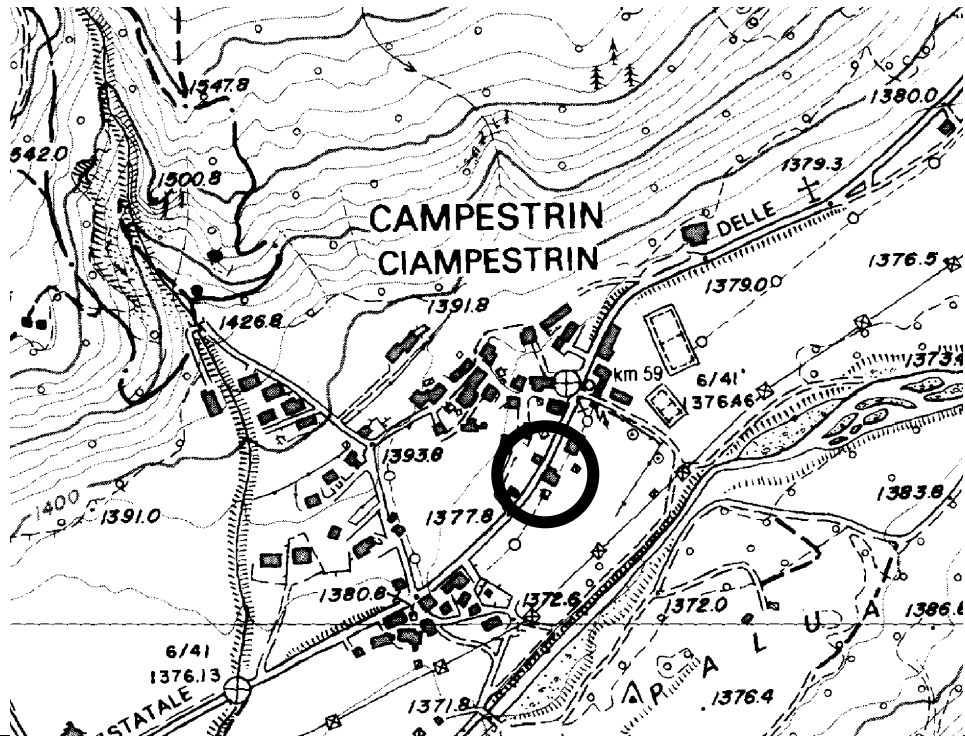
Edif.61

ANALISI EDIFICIO																						
1	Tipologia funzionale Edificio prevalentemente residenziale Edificio produttivo Edificio speciale Stalla Baita																					
	<table border="0"> <tr> <td><input type="checkbox"/> A</td> <td>Malga</td> <td><input type="checkbox"/> F</td> </tr> <tr> <td><input type="checkbox"/> B</td> <td>Abitazione con tabià e stalla</td> <td><input type="checkbox"/> G</td> </tr> <tr> <td><input type="checkbox"/> C</td> <td>Abitazione con tabià</td> <td><input type="checkbox"/> H</td> </tr> <tr> <td><input type="checkbox"/> D</td> <td>Tabià e stalla</td> <td><input type="checkbox"/> I</td> </tr> <tr> <td><input type="checkbox"/> E</td> <td>Tabià</td> <td><input type="checkbox"/> L</td> </tr> </table>	<input type="checkbox"/> A	Malga	<input type="checkbox"/> F	<input type="checkbox"/> B	Abitazione con tabià e stalla	<input type="checkbox"/> G	<input type="checkbox"/> C	Abitazione con tabià	<input type="checkbox"/> H	<input type="checkbox"/> D	Tabià e stalla	<input type="checkbox"/> I	<input type="checkbox"/> E	Tabià	<input type="checkbox"/> L						
<input type="checkbox"/> A	Malga	<input type="checkbox"/> F																				
<input type="checkbox"/> B	Abitazione con tabià e stalla	<input type="checkbox"/> G																				
<input type="checkbox"/> C	Abitazione con tabià	<input type="checkbox"/> H																				
<input type="checkbox"/> D	Tabià e stalla	<input type="checkbox"/> I																				
<input type="checkbox"/> E	Tabià	<input type="checkbox"/> L																				
2	Epoca di costruzione Anteriore al 1860 Tra il 1860 e il 1939 Tra il 1939 e il 1972 Dopo il 1972																					
	<table border="0"> <tr> <td><input type="checkbox"/> 8</td> </tr> <tr> <td><input type="checkbox"/> 6</td> </tr> <tr> <td><input type="checkbox"/> 4</td> </tr> <tr> <td><input type="checkbox"/> 0</td> </tr> </table>	<input type="checkbox"/> 8	<input type="checkbox"/> 6	<input type="checkbox"/> 4	<input type="checkbox"/> 0																	
<input type="checkbox"/> 8																						
<input type="checkbox"/> 6																						
<input type="checkbox"/> 4																						
<input type="checkbox"/> 0																						
3	Tipologia architettonica storica Alta definizione Media definizione Bassa definizione Nessuna definizione																					
	<table border="0"> <tr> <td><input type="checkbox"/> 8</td> </tr> <tr> <td><input type="checkbox"/> 6</td> </tr> <tr> <td><input type="checkbox"/> 4</td> </tr> <tr> <td><input type="checkbox"/> 0</td> </tr> </table>	<input type="checkbox"/> 8	<input type="checkbox"/> 6	<input type="checkbox"/> 4	<input type="checkbox"/> 0																	
<input type="checkbox"/> 8																						
<input type="checkbox"/> 6																						
<input type="checkbox"/> 4																						
<input type="checkbox"/> 0																						
4	Permanenza caratteri formali tradizionali Volumetrici originali Costruttivi																					
	<table border="0"> <tr> <td><input type="checkbox"/> 2</td> <td><input type="checkbox"/> 1</td> <td><input type="checkbox"/> 0</td> <td>Complementari</td> <td><input type="checkbox"/> 2</td> <td><input type="checkbox"/> 1</td> <td><input type="checkbox"/> 0</td> </tr> <tr> <td><input type="checkbox"/> 2</td> <td><input type="checkbox"/> 1</td> <td><input type="checkbox"/> 0</td> <td>Decorativi</td> <td><input type="checkbox"/> 2</td> <td><input type="checkbox"/> 1</td> <td><input type="checkbox"/> 0</td> </tr> <tr> <td colspan="3">Totale</td> <td></td> <td colspan="3"><input type="checkbox"/> 21</td> </tr> </table>	<input type="checkbox"/> 2	<input type="checkbox"/> 1	<input type="checkbox"/> 0	Complementari	<input type="checkbox"/> 2	<input type="checkbox"/> 1	<input type="checkbox"/> 0	<input type="checkbox"/> 2	<input type="checkbox"/> 1	<input type="checkbox"/> 0	Decorativi	<input type="checkbox"/> 2	<input type="checkbox"/> 1	<input type="checkbox"/> 0	Totale				<input type="checkbox"/> 21		
<input type="checkbox"/> 2	<input type="checkbox"/> 1	<input type="checkbox"/> 0	Complementari	<input type="checkbox"/> 2	<input type="checkbox"/> 1	<input type="checkbox"/> 0																
<input type="checkbox"/> 2	<input type="checkbox"/> 1	<input type="checkbox"/> 0	Decorativi	<input type="checkbox"/> 2	<input type="checkbox"/> 1	<input type="checkbox"/> 0																
Totale				<input type="checkbox"/> 21																		
5	Degrado Nullo Medio Elevato																					
	<table border="0"> <tr> <td><input type="checkbox"/></td> </tr> <tr> <td><input type="checkbox"/></td> </tr> <tr> <td><input type="checkbox"/></td> </tr> </table>	<input type="checkbox"/>	<input type="checkbox"/>	<input type="checkbox"/>																		
<input type="checkbox"/>																						
<input type="checkbox"/>																						
<input type="checkbox"/>																						
6	Grado di utilizzo Pienamente utilizzato Parzialmente utilizzato In stato di abbandono																					
	<table border="0"> <tr> <td><input type="checkbox"/></td> </tr> <tr> <td><input type="checkbox"/></td> </tr> <tr> <td><input type="checkbox"/></td> </tr> </table>	<input type="checkbox"/>	<input type="checkbox"/>	<input type="checkbox"/>																		
<input type="checkbox"/>																						
<input type="checkbox"/>																						
<input type="checkbox"/>																						
7	Spazi di pertinenza Alta qualità Media qualità Bassa qualità																					
	<table border="0"> <tr> <td><input type="checkbox"/></td> </tr> <tr> <td><input type="checkbox"/></td> </tr> <tr> <td><input type="checkbox"/></td> </tr> </table>	<input type="checkbox"/>	<input type="checkbox"/>	<input type="checkbox"/>																		
<input type="checkbox"/>																						
<input type="checkbox"/>																						
<input type="checkbox"/>																						
8	Vincoli legislativi L. 1089/39 <input type="checkbox"/> L. 1497/39 <input type="checkbox"/> L. P. 22/91 <input type="checkbox"/>																					
9	Categoria di intervento prevista dal piano precedente Restauro Risanamento conservativo																					
	<table border="0"> <tr> <td><input type="checkbox"/> R1</td> <td>Ristrutturazione edilizia</td> <td><input type="checkbox"/> R3</td> </tr> <tr> <td><input type="checkbox"/> R2</td> <td>Fontane</td> <td><input type="checkbox"/> F</td> </tr> </table>	<input type="checkbox"/> R1	Ristrutturazione edilizia	<input type="checkbox"/> R3	<input type="checkbox"/> R2	Fontane	<input type="checkbox"/> F															
<input type="checkbox"/> R1	Ristrutturazione edilizia	<input type="checkbox"/> R3																				
<input type="checkbox"/> R2	Fontane	<input type="checkbox"/> F																				
10	Note (presenza di stratificazioni storiche, rifacimenti e ristrutturazioni, elementi di pregio, considerazioni sulle aree di pertinenza)																					
P R O G E T T O																						
11	Categoria di intervento prevista L.P. 22/91 art. 77bis Restauro Risanamento conservativo																					
	<table border="0"> <tr> <td><input type="checkbox"/> R1</td> <td>Ristrutturazione edilizia</td> <td><input type="checkbox"/> R3</td> </tr> <tr> <td><input type="checkbox"/> R2</td> <td>Sostituzione edilizia</td> <td><input type="checkbox"/> R4</td> </tr> </table>	<input type="checkbox"/> R1	Ristrutturazione edilizia	<input type="checkbox"/> R3	<input type="checkbox"/> R2	Sostituzione edilizia	<input type="checkbox"/> R4															
<input type="checkbox"/> R1	Ristrutturazione edilizia	<input type="checkbox"/> R3																				
<input type="checkbox"/> R2	Sostituzione edilizia	<input type="checkbox"/> R4																				
12	Vincoli particolari Tipo di vincolo Oggetto di vincolo																					
	Ripristinare il manto in scandole in caso di intervento. È ammesso manto in lamiera.																					
13	Categoria di intervento per gli spazi di pertinenza Mantenimento pavimentazione attuale Ripristino pavimentazione originaria																					
	<table border="0"> <tr> <td><input type="checkbox"/> M1</td> <td><input type="checkbox"/> M2</td> </tr> </table>	<input type="checkbox"/> M1	<input type="checkbox"/> M2																			
<input type="checkbox"/> M1	<input type="checkbox"/> M2																					

Numero progressivo	61	Foglio mappale	7
Comprensorio	C11 Ladino di Fassa	Nr. particella edificiale	81/2, 81/1
Comune Amministr.	Mazzin	Data rilievo	Luglio 2006
Comune Catastale	Mazzin	Rilevatore	Amplatz & C.
Indirizzo località	Campestrin		

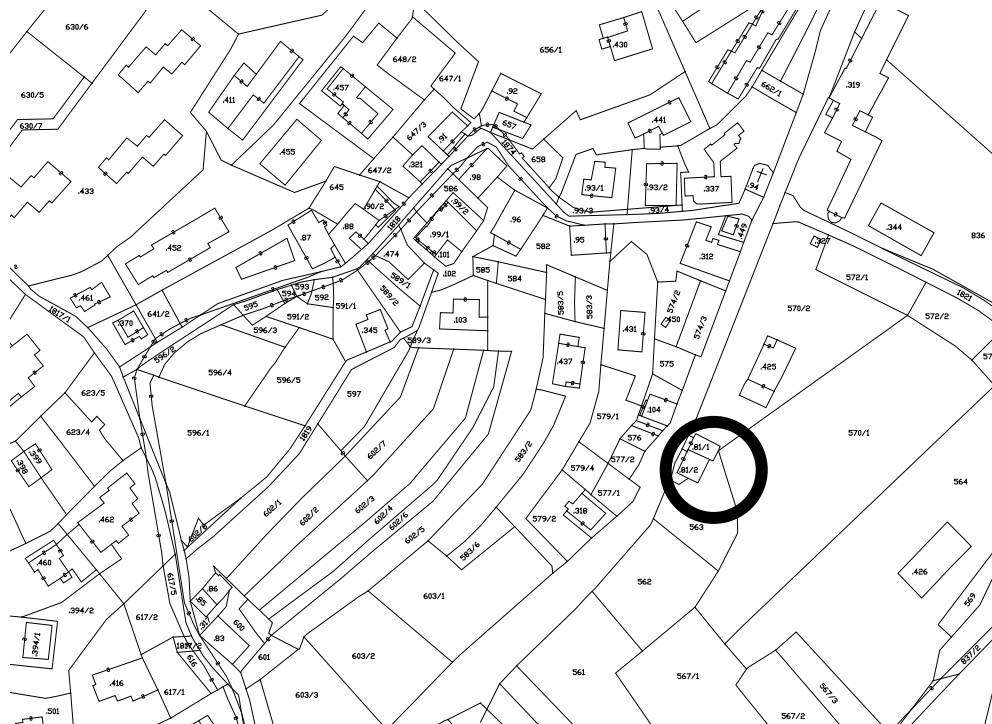
COROGRAFIA

Fonte: raster PAT, file km104151



CARTOGRAFIA

Scala a vista



FOTOGRAFIA



FOTOGRAFIA



FOTOGRAFIA



FOTOGRAFIA



Numero progressivo

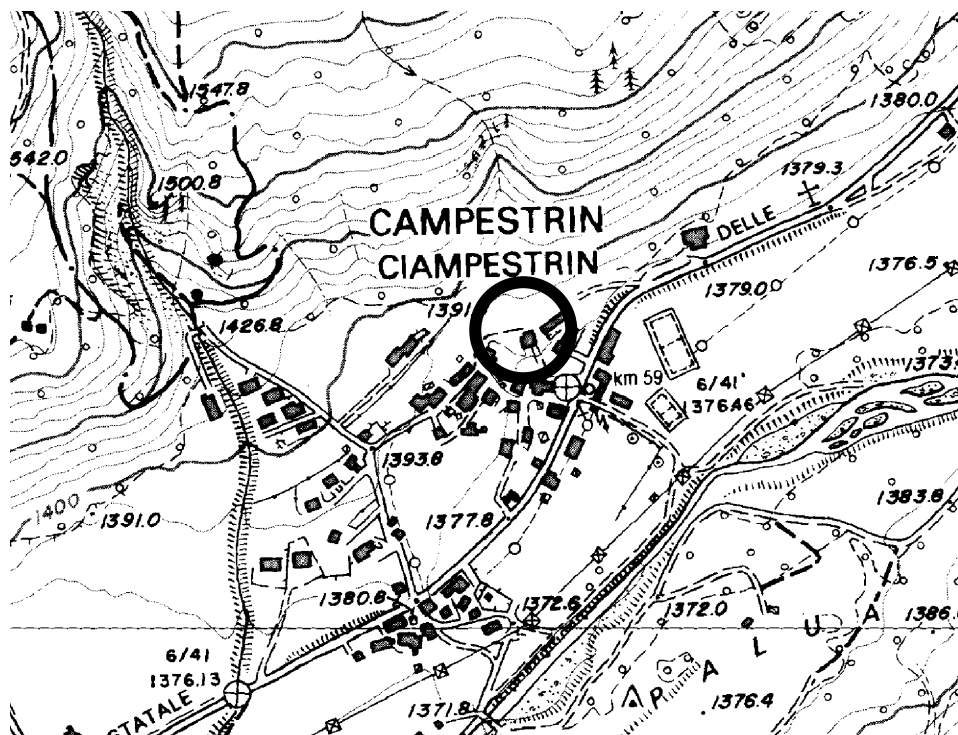
Edif.62

ANALISI EDIFICIO																
1	Tipologia funzionale Edificio prevalentemente residenziale Edificio produttivo Edificio speciale Stalla Baita															
	<table border="1"> <tr><td>A</td><td>Malga</td></tr> <tr><td>B</td><td>Abitazione con tabià e stalla</td></tr> <tr><td>C</td><td>Abitazione con tabià</td></tr> <tr><td>D</td><td>Tabià e stalla</td></tr> <tr><td>E</td><td>Tabià</td></tr> </table> <table border="1"> <tr><td>F</td></tr> <tr><td>G</td></tr> <tr><td>H</td></tr> <tr><td>I</td></tr> <tr><td>L</td></tr> </table>	A	Malga	B	Abitazione con tabià e stalla	C	Abitazione con tabià	D	Tabià e stalla	E	Tabià	F	G	H	I	L
A	Malga															
B	Abitazione con tabià e stalla															
C	Abitazione con tabià															
D	Tabià e stalla															
E	Tabià															
F																
G																
H																
I																
L																
2	Epoca di costruzione Anteriore al 1860 Tra il 1860 e il 1939 Tra il 1939 e il 1972 Dopo il 1972															
	<table border="1"> <tr><td>8</td><td>8</td></tr> <tr><td>6</td><td>6</td></tr> <tr><td>4</td><td>4</td></tr> <tr><td>0</td><td>0</td></tr> </table>	8	8	6	6	4	4	0	0							
8	8															
6	6															
4	4															
0	0															
3	Tipologia architettonica storica Alta definizione Media definizione Bassa definizione Nessuna definizione															
	<table border="1"> <tr><td>8</td><td>8</td></tr> <tr><td>6</td><td>6</td></tr> <tr><td>4</td><td>4</td></tr> <tr><td>0</td><td>0</td></tr> </table>	8	8	6	6	4	4	0	0							
8	8															
6	6															
4	4															
0	0															
4	Permanenza caratteri formali tradizionali Volumetrici originali Costruttivi															
	<table border="1"> <tr><td>2</td><td>1</td><td>0</td></tr> <tr><td>2</td><td>1</td><td>0</td></tr> </table> Complementari Decorativi	2	1	0	2	1	0									
2	1	0														
2	1	0														
	<table border="1"> <tr><td>2</td><td>1</td><td>0</td></tr> <tr><td>2</td><td>1</td><td>0</td></tr> </table>	2	1	0	2	1	0									
2	1	0														
2	1	0														
	Totale Edif 8 Tabià 19															
5	Degrado Nullo Medio Elevato															
	<table border="1"> <tr><td></td><td></td></tr> <tr><td></td><td></td></tr> <tr><td></td><td></td></tr> </table>															
6	Grado di utilizzo Pienamente utilizzato Parzialmente utilizzato In stato di abbandono															
	<table border="1"> <tr><td></td><td></td></tr> <tr><td></td><td></td></tr> <tr><td></td><td></td></tr> </table>															
7	Spazi di pertinenza Alta qualità Media qualità Bassa qualità															
	<table border="1"> <tr><td></td></tr> <tr><td></td></tr> <tr><td></td></tr> </table>															
8	Vincoli legislativi L. 1089/39 <input type="checkbox"/> L. 1497/39 <input type="checkbox"/> L. P. 22/91 <input type="checkbox"/>															
9	Categoria di intervento prevista dal piano precedente Restauro Risanamento conservativo															
	<table border="1"> <tr><td>R1</td></tr> <tr><td>R2</td></tr> </table> Ristrutturazione edilizia Fontane	R1	R2													
R1																
R2																
	<table border="1"> <tr><td>R3</td></tr> <tr><td>F</td></tr> </table>	R3	F													
R3																
F																
10	Note (presenza di stratificazioni storiche, rifacimenti e ristrutturazioni, elementi di pregio, considerazioni sulle aree di pertinenza)															
P R O G E T T O																
11	Categoria di intervento prevista L.P. 22/91 art. 77bis Restauro Risanamento conservativo															
	<table border="1"> <tr><td>R1</td></tr> <tr><td>R2</td></tr> </table> Ristrutturazione edilizia Sostituzione edilizia	R1	R2													
R1																
R2																
	(edificio) <table border="1"><tr><td>R3</td></tr><tr><td>R4</td></tr></table> (tobià)	R3	R4													
R3																
R4																
12	Vincoli particolari Tipo di vincolo Oggetto di vincolo															
	Ripristinare il manto in scandole in caso di intervento. È ammesso manto in lamiera.															
13	Categoria di intervento per gli spazi di pertinenza Mantenimento pavimentazione attuale															
	<table border="1"> <tr><td>M1</td></tr> </table> Ripristino pavimentazione originaria <table border="1"><tr><td>M2</td></tr></table>	M1	M2													
M1																
M2																

Numero progressivo	62	Foglio mappale	7
Comprensorio	C11 Ladino di Fassa	Nr. particella edificiale	92
Comune Amministr.	Mazzin	Data rilievo	Luglio 2006
Comune Catastale	Mazzin	Rilevatore	Amplatz & C.
Indirizzo località	Campestrin		

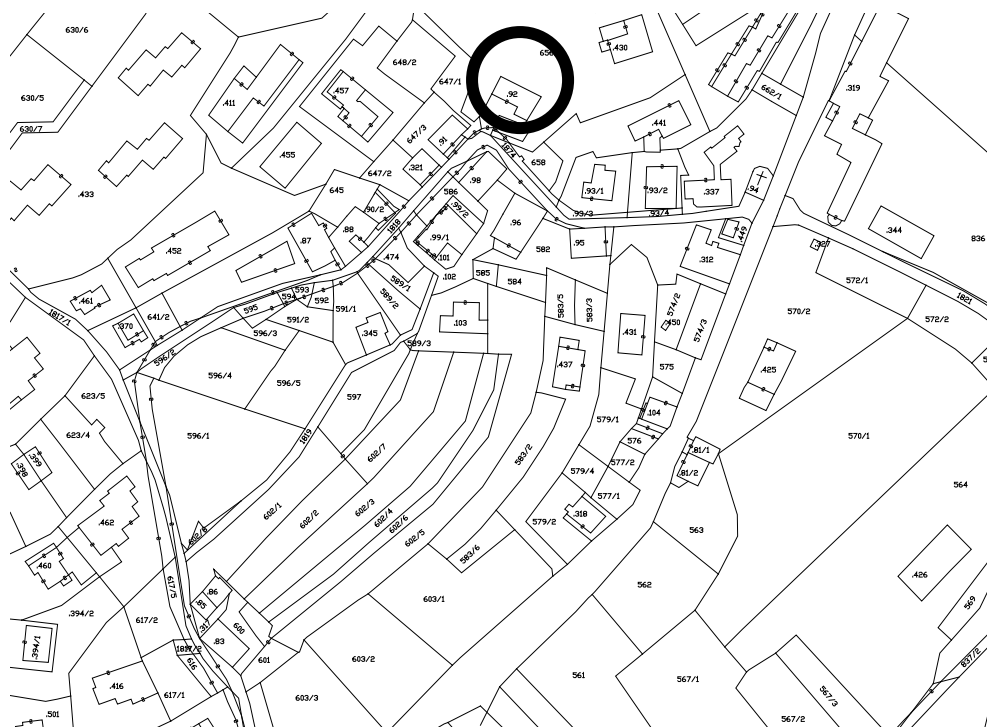
COROGRAFIA

Fonte: raster PAT, file km104151



CARTOGRAFIA

Scala a vista



FOTOGRAFIA



FOTOGRAFIA



FOTOGRAFIA



Numero progressivo

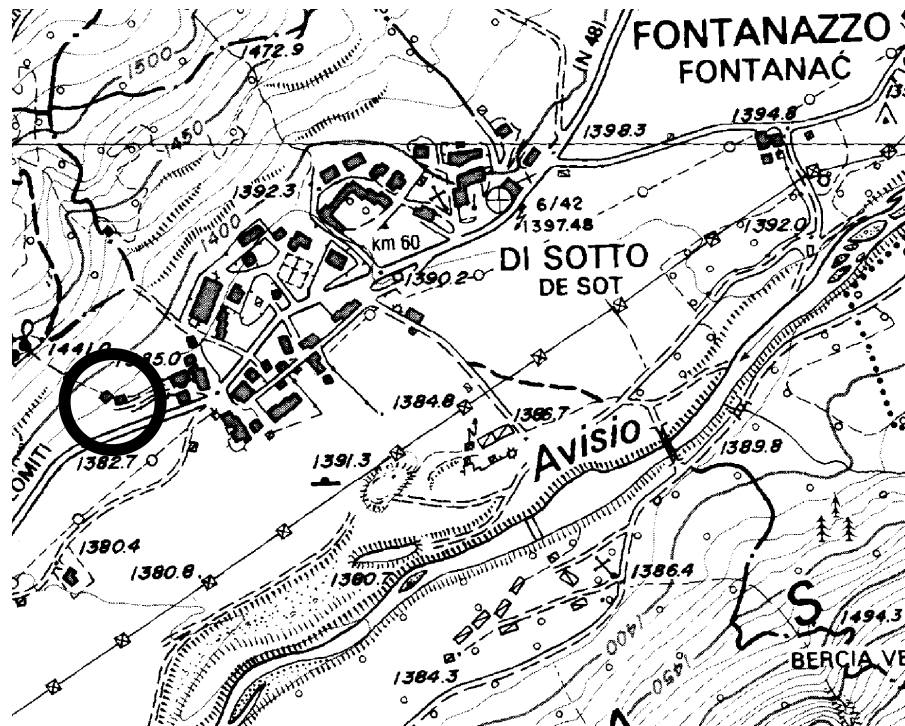
Edif.63

ANALISI EDIFICIO																
1	Tipologia funzionale Edificio prevalentemente residenziale Edificio produttivo Edificio speciale Stalla Baita															
	<table border="1"> <tr><td>A</td><td>Malga</td></tr> <tr><td>B</td><td>Abitazione con tabià e stalla</td></tr> <tr><td>C</td><td>Abitazione con tabià</td></tr> <tr><td>D</td><td>Tabià e stalla</td></tr> <tr><td>E</td><td>Tabià</td></tr> </table> <table border="1"> <tr><td>F</td></tr> <tr><td>G</td></tr> <tr><td>H</td></tr> <tr><td>I</td></tr> <tr><td>L</td></tr> </table>	A	Malga	B	Abitazione con tabià e stalla	C	Abitazione con tabià	D	Tabià e stalla	E	Tabià	F	G	H	I	L
A	Malga															
B	Abitazione con tabià e stalla															
C	Abitazione con tabià															
D	Tabià e stalla															
E	Tabià															
F																
G																
H																
I																
L																
2	Epoca di costruzione Anteriore al 1860 Tra il 1860 e il 1939 Tra il 1939 e il 1972 Dopo il 1972															
	<table border="1"> <tr><td>8</td></tr> <tr><td>6</td></tr> <tr><td>4</td></tr> <tr><td>0</td></tr> </table>	8	6	4	0											
8																
6																
4																
0																
3	Tipologia architettonica storica Alta definizione Media definizione Bassa definizione Nessuna definizione															
	<table border="1"> <tr><td>8</td></tr> <tr><td>6</td></tr> <tr><td>4</td></tr> <tr><td>0</td></tr> </table>	8	6	4	0											
8																
6																
4																
0																
4	Permanenza caratteri formali tradizionali Volumetrici originali Costruttivi															
	<table border="1"> <tr><td>2</td><td>1</td><td>0</td></tr> <tr><td>2</td><td>1</td><td>0</td></tr> </table> Complementari Decorativi	2	1	0	2	1	0									
2	1	0														
2	1	0														
	<table border="1"> <tr><td>2</td><td>1</td><td>0</td></tr> <tr><td>2</td><td>1</td><td>0</td></tr> </table> Totale	2	1	0	2	1	0									
2	1	0														
2	1	0														
	<table border="1"> <tr><td>22</td></tr> </table>	22														
22																
5	Degrado Nullo Medio Elevato															
	<table border="1"> <tr><td></td></tr> <tr><td></td></tr> <tr><td></td></tr> </table>															
6	Grado di utilizzo Pienamente utilizzato Parzialmente utilizzato In stato di abbandono															
	<table border="1"> <tr><td></td></tr> <tr><td></td></tr> <tr><td></td></tr> </table>															
7	Spazi di pertinenza Alta qualità Media qualità Bassa qualità															
	<table border="1"> <tr><td></td></tr> <tr><td></td></tr> <tr><td></td></tr> </table>															
8	Vincoli legislativi L. 1089/39 <input type="checkbox"/> L. 1497/39 <input type="checkbox"/> L. P. 22/91 <input type="checkbox"/>															
9	Categoria di intervento prevista dal piano precedente Restauro Risanamento conservativo															
	<table border="1"> <tr><td>R1</td></tr> <tr><td>R2</td></tr> </table> Ristrutturazione edilizia Fontane	R1	R2													
R1																
R2																
	<table border="1"> <tr><td>R3</td></tr> <tr><td>F</td></tr> </table>	R3	F													
R3																
F																
10	Note (presenza di stratificazioni storiche, rifacimenti e ristrutturazioni, elementi di pregio, considerazioni sulle aree di pertinenza)															
PROGETTO																
11	Categoria di intervento prevista L.P. 22/91 art. 77bis Restauro Risanamento conservativo															
	<table border="1"> <tr><td>R1</td></tr> <tr><td>R2</td></tr> </table> Ristrutturazione edilizia Sostituzione edilizia	R1	R2													
R1																
R2																
	<table border="1"> <tr><td>R3</td></tr> <tr><td>R4</td></tr> </table>	R3	R4													
R3																
R4																
12	Vincoli particolari Tipo di vincolo Modalità particolari															
	Ripristinare il manto in scandole in caso di intervento. È ammesso manto in lamiera. Mantenere la veranda e/o i ballatoi In caso di realizzazione di struttura alberghiera, sono applicabili le norme R2 e sono ammessi nel rispetto dei fronti Sud ed Est: max ampliamento SUN 15%; modifiche alle murature interne; modifiche quote solai; apertura fori.															
13	Categoria di intervento per gli spazi di pertinenza Mantenimento pavimentazione attuale															
	<table border="1"> <tr><td>M1</td></tr> </table> Ripristino pavimentazione originaria	M1														
M1																
	<table border="1"> <tr><td>M2</td></tr> </table>	M2														
M2																

Numero progressivo	63	Foglio mappale	7
Comprensorio	C11 Ladino di Fassa	Nr. particella edificiale	434
Comune Amministr.	Mazzin	Data rilievo	Luglio 2006
Comune Catastale	Mazzin	Rilevatore	Amplatz & C.
Indirizzo località	Fontanazzo di Sotto		

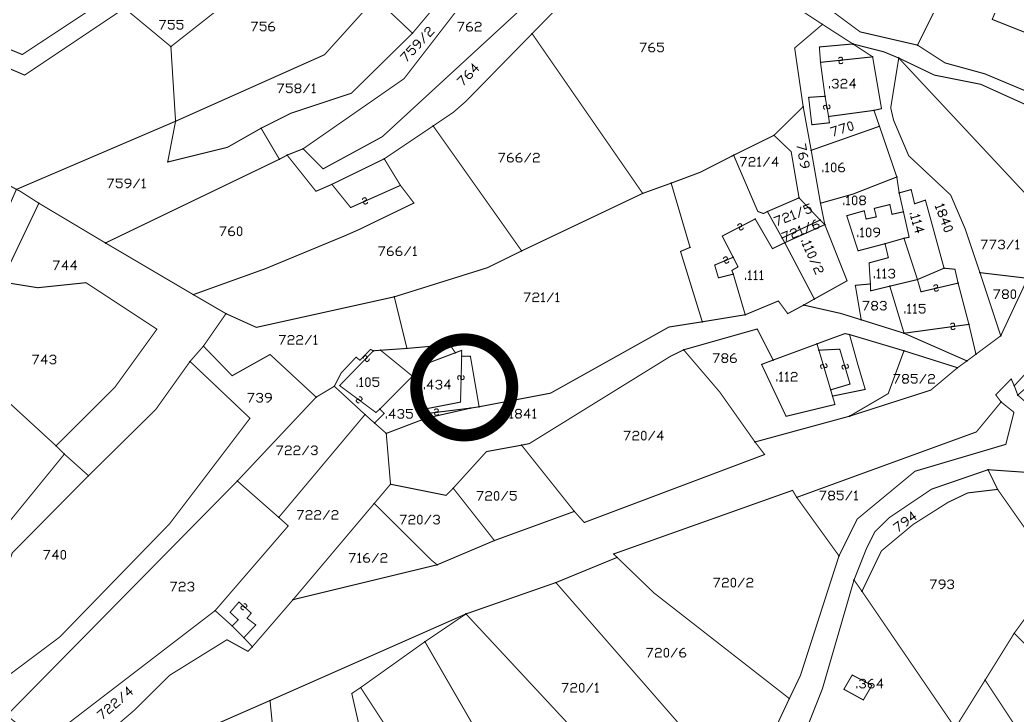
COROGRAFIA

Fonte: raster PAT, file km109151



CARTOGRAFIA

Scala a vista



FOTOGRAFIA



FOTOGRAFIA



FOTOGRAFIA



FOTOGRAFIA



Numero progressivo

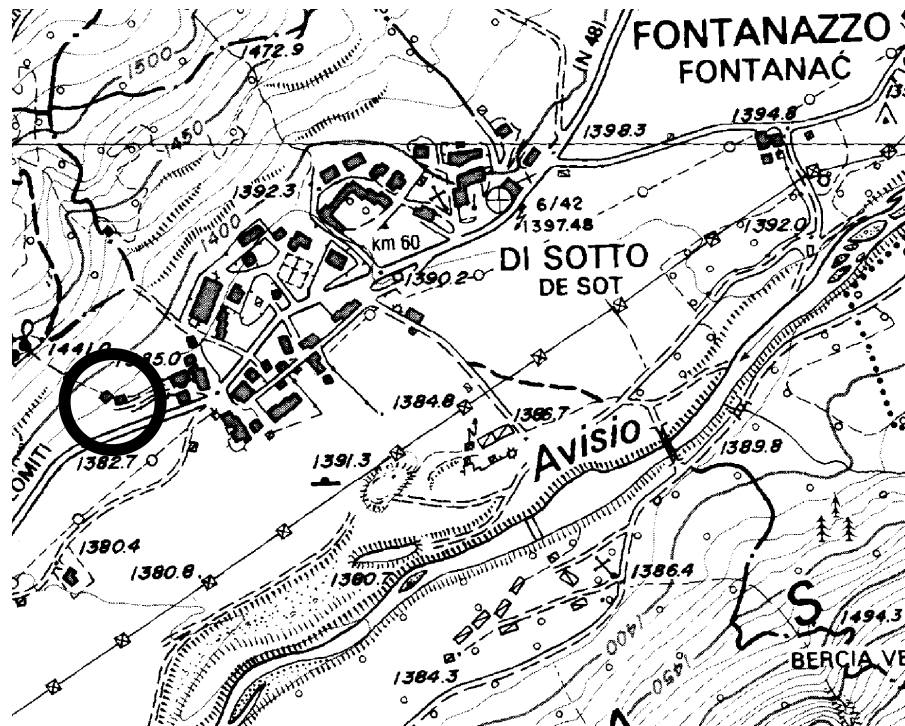
Edif.64

ANALISI EDIFICIO													
1	Tipologia funzionale Edificio prevalentemente residenziale <input checked="" type="checkbox"/> A Malga <input type="checkbox"/> F Edificio produttivo <input type="checkbox"/> B Abitazione con tabià e stalla <input type="checkbox"/> G Edificio speciale <input type="checkbox"/> C Abitazione con tabià <input type="checkbox"/> H Stalla <input type="checkbox"/> D Tabià e stalla <input type="checkbox"/> I Baita <input type="checkbox"/> E Tabià <input type="checkbox"/> L												
2	Epoca di costruzione Anteriore al 1860 <input type="checkbox"/> 8 Tra il 1860 e il 1939 <input checked="" type="checkbox"/> 6 Tra il 1939 e il 1972 <input type="checkbox"/> 4 Dopo il 1972 <input type="checkbox"/> 0												
3	Tipologia architettonica storica Alta definizione <input type="checkbox"/> 8 Media definizione <input type="checkbox"/> 6 Bassa definizione <input checked="" type="checkbox"/> 4 Nessuna definizione <input type="checkbox"/> 0												
4	Permanenza caratteri formali tradizionali <table border="0"> <tr> <td>Volumetrici originali</td> <td><input type="checkbox"/> 2 <input checked="" type="checkbox"/> 1 <input type="checkbox"/> 0</td> <td>Complementari</td> <td><input type="checkbox"/> 2 <input checked="" type="checkbox"/> 1 <input type="checkbox"/> 0</td> </tr> <tr> <td>Costruttivi</td> <td><input type="checkbox"/> 2 <input checked="" type="checkbox"/> 1 <input type="checkbox"/> 0</td> <td>Decorativi</td> <td><input type="checkbox"/> 2 <input checked="" type="checkbox"/> 1 <input type="checkbox"/> 0</td> </tr> <tr> <td colspan="2">Totale</td> <td colspan="2"><input type="text" value="14"/></td> </tr> </table>	Volumetrici originali	<input type="checkbox"/> 2 <input checked="" type="checkbox"/> 1 <input type="checkbox"/> 0	Complementari	<input type="checkbox"/> 2 <input checked="" type="checkbox"/> 1 <input type="checkbox"/> 0	Costruttivi	<input type="checkbox"/> 2 <input checked="" type="checkbox"/> 1 <input type="checkbox"/> 0	Decorativi	<input type="checkbox"/> 2 <input checked="" type="checkbox"/> 1 <input type="checkbox"/> 0	Totale		<input type="text" value="14"/>	
Volumetrici originali	<input type="checkbox"/> 2 <input checked="" type="checkbox"/> 1 <input type="checkbox"/> 0	Complementari	<input type="checkbox"/> 2 <input checked="" type="checkbox"/> 1 <input type="checkbox"/> 0										
Costruttivi	<input type="checkbox"/> 2 <input checked="" type="checkbox"/> 1 <input type="checkbox"/> 0	Decorativi	<input type="checkbox"/> 2 <input checked="" type="checkbox"/> 1 <input type="checkbox"/> 0										
Totale		<input type="text" value="14"/>											
5	Degrado Nullo <input checked="" type="checkbox"/> Medio <input type="checkbox"/> Elevato <input type="checkbox"/>												
6	Grado di utilizzo Pienamente utilizzato <input checked="" type="checkbox"/> Parzialmente utilizzato <input type="checkbox"/> In stato di abbandono <input type="checkbox"/>												
7	Spazi di pertinenza Alta qualità <input type="checkbox"/> Media qualità <input checked="" type="checkbox"/> Bassa qualità <input type="checkbox"/>												
8	Vincoli legislativi L. 1089/39 <input type="checkbox"/> L. 1497/39 <input type="checkbox"/> L. P. 22/91 <input type="checkbox"/>												
9	Categoria di intervento prevista dal piano precedente Restauro <input type="checkbox"/> R1 Ristrutturazione edilizia <input type="checkbox"/> R3 Risanamento conservativo <input checked="" type="checkbox"/> R2 Fontane <input type="checkbox"/> F												
10	Note (presenza di stratificazioni storiche, rifacimenti e ristrutturazioni, elementi di pregio, considerazioni sulle aree di pertinenza) Edificio ristrutturato in epoca recente												
P R O G E T T O													
11	Categoria di intervento prevista L.P. 22/91 art. 77bis Restauro <input type="checkbox"/> R1 Ristrutturazione edilizia <input type="checkbox"/> R3 Risanamento conservativo <input checked="" type="checkbox"/> R2 Sostituzione edilizia <input type="checkbox"/> R4												
12	Vincoli particolari Tipo di vincolo Oggetto di vincolo												
13	Categoria di intervento per gli spazi di pertinenza Mantenimento pavimentazione attuale <input checked="" type="checkbox"/> M1 Ripristino pavimentazione originaria <input type="checkbox"/> M2												

Numero progressivo	64	Foglio mappale	7
Comprensorio	C11 Ladino di Fassa	Nr. particella edificiale	105
Comune Amministr.	Mazzin	Data rilievo	Luglio 2006
Comune Catastale	Mazzin	Rilevatore	Amplatz & C.
Indirizzo località	Fontanazzo di Sotto		

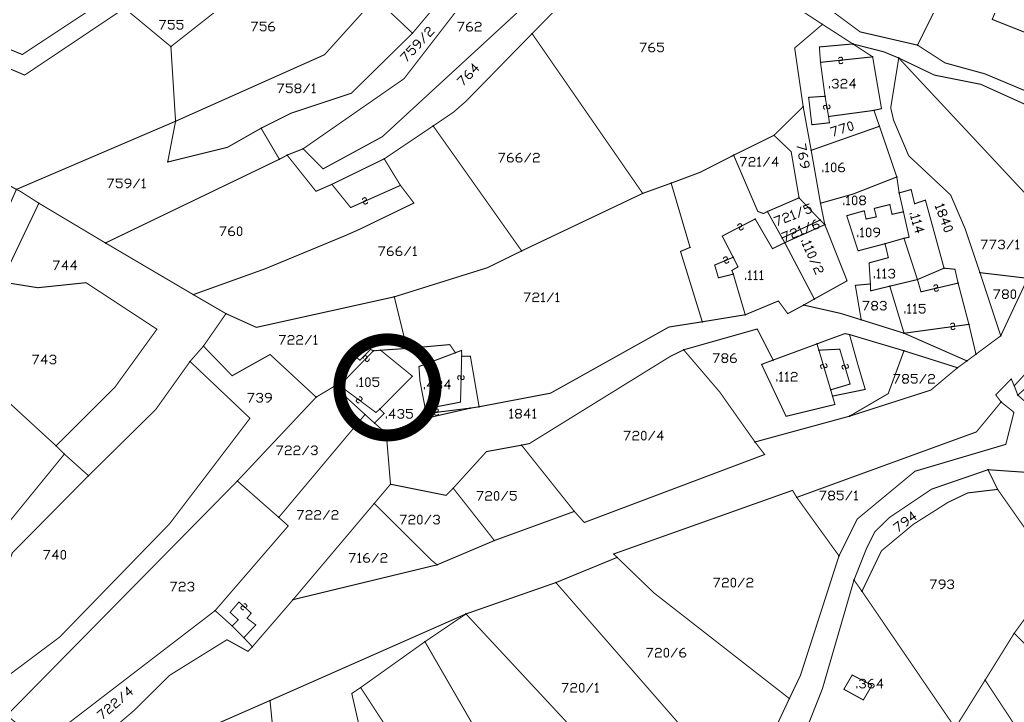
COROGRAFIA

Fonte: raster PAT, file km109151



CARTOGRAFIA

Scala a vista



FOTOGRAFIA



FOTOGRAFIA



FOTOGRAFIA



FOTOGRAFIA



Numero progressivo

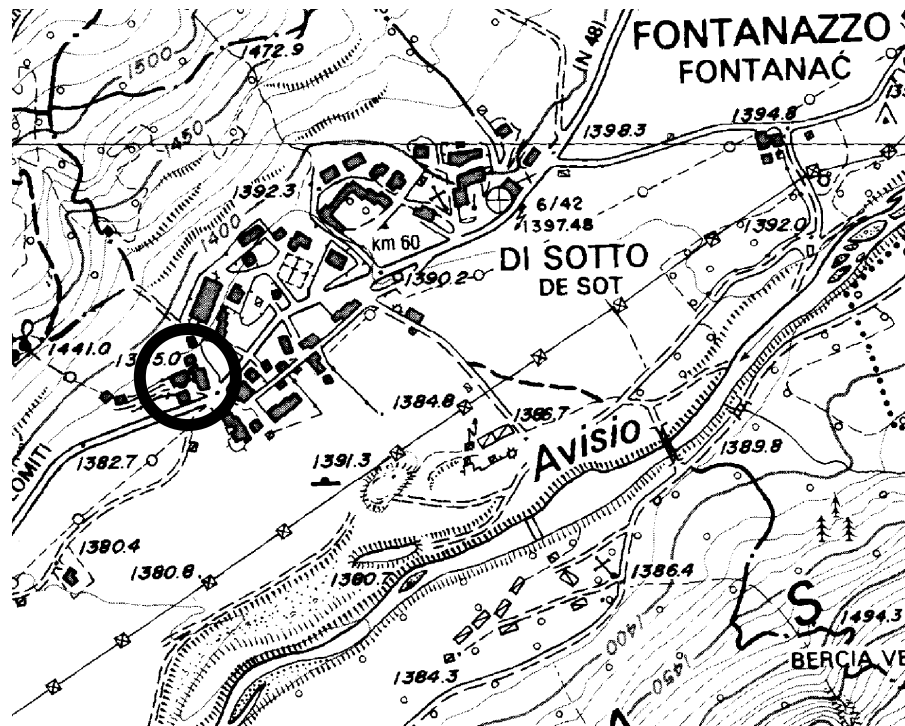
Edif.65

ANALISI EDIFICIO																					
1	Tipologia funzionale Edificio prevalentemente residenziale Edificio produttivo Edificio speciale Stalla Baita																				
	<table border="0"> <tr> <td><input type="checkbox"/> A</td> <td>Malga</td> <td><input type="checkbox"/> F</td> </tr> <tr> <td><input type="checkbox"/> B</td> <td>Abitazione con tabià e stalla</td> <td><input type="checkbox"/> G</td> </tr> <tr> <td><input type="checkbox"/> C</td> <td>Abitazione con tabià</td> <td><input type="checkbox"/> H</td> </tr> <tr> <td><input type="checkbox"/> D</td> <td>Tabià e stalla</td> <td><input type="checkbox"/> I</td> </tr> <tr> <td><input type="checkbox"/> E</td> <td>Tabià</td> <td><input type="checkbox"/> L</td> </tr> </table>	<input type="checkbox"/> A	Malga	<input type="checkbox"/> F	<input type="checkbox"/> B	Abitazione con tabià e stalla	<input type="checkbox"/> G	<input type="checkbox"/> C	Abitazione con tabià	<input type="checkbox"/> H	<input type="checkbox"/> D	Tabià e stalla	<input type="checkbox"/> I	<input type="checkbox"/> E	Tabià	<input type="checkbox"/> L					
<input type="checkbox"/> A	Malga	<input type="checkbox"/> F																			
<input type="checkbox"/> B	Abitazione con tabià e stalla	<input type="checkbox"/> G																			
<input type="checkbox"/> C	Abitazione con tabià	<input type="checkbox"/> H																			
<input type="checkbox"/> D	Tabià e stalla	<input type="checkbox"/> I																			
<input type="checkbox"/> E	Tabià	<input type="checkbox"/> L																			
2	Epoca di costruzione Anteriore al 1860 Tra il 1860 e il 1939 Tra il 1939 e il 1972 Dopo il 1972																				
	<table border="0"> <tr> <td><input type="checkbox"/> 8</td> </tr> <tr> <td><input type="checkbox"/> 6</td> </tr> <tr> <td><input type="checkbox"/> 4</td> </tr> <tr> <td><input type="checkbox"/> 0</td> </tr> </table>	<input type="checkbox"/> 8	<input type="checkbox"/> 6	<input type="checkbox"/> 4	<input type="checkbox"/> 0																
<input type="checkbox"/> 8																					
<input type="checkbox"/> 6																					
<input type="checkbox"/> 4																					
<input type="checkbox"/> 0																					
3	Tipologia architettonica storica Alta definizione Media definizione Bassa definizione Nessuna definizione																				
	<table border="0"> <tr> <td><input type="checkbox"/> 8</td> </tr> <tr> <td><input type="checkbox"/> 6</td> </tr> <tr> <td><input type="checkbox"/> 4</td> </tr> <tr> <td><input type="checkbox"/> 0</td> </tr> </table>	<input type="checkbox"/> 8	<input type="checkbox"/> 6	<input type="checkbox"/> 4	<input type="checkbox"/> 0																
<input type="checkbox"/> 8																					
<input type="checkbox"/> 6																					
<input type="checkbox"/> 4																					
<input type="checkbox"/> 0																					
4	Permanenza caratteri formali tradizionali Volumetrici originali Costruttivi																				
	<table border="0"> <tr> <td><input type="checkbox"/> 2</td> <td><input type="checkbox"/> 1</td> <td><input type="checkbox"/> 0</td> <td>Complementari</td> <td><input type="checkbox"/> 2</td> <td><input type="checkbox"/> 1</td> <td><input type="checkbox"/> 0</td> </tr> <tr> <td><input type="checkbox"/> 2</td> <td><input type="checkbox"/> 1</td> <td><input type="checkbox"/> 0</td> <td>Decorativi</td> <td><input type="checkbox"/> 2</td> <td><input type="checkbox"/> 1</td> <td><input type="checkbox"/> 0</td> </tr> <tr> <td colspan="3">Totale</td> <td colspan="3"><input type="checkbox"/> 20</td> </tr> </table>	<input type="checkbox"/> 2	<input type="checkbox"/> 1	<input type="checkbox"/> 0	Complementari	<input type="checkbox"/> 2	<input type="checkbox"/> 1	<input type="checkbox"/> 0	<input type="checkbox"/> 2	<input type="checkbox"/> 1	<input type="checkbox"/> 0	Decorativi	<input type="checkbox"/> 2	<input type="checkbox"/> 1	<input type="checkbox"/> 0	Totale			<input type="checkbox"/> 20		
<input type="checkbox"/> 2	<input type="checkbox"/> 1	<input type="checkbox"/> 0	Complementari	<input type="checkbox"/> 2	<input type="checkbox"/> 1	<input type="checkbox"/> 0															
<input type="checkbox"/> 2	<input type="checkbox"/> 1	<input type="checkbox"/> 0	Decorativi	<input type="checkbox"/> 2	<input type="checkbox"/> 1	<input type="checkbox"/> 0															
Totale			<input type="checkbox"/> 20																		
5	Degrado Nullo Medio Elevato																				
	<table border="0"> <tr> <td><input type="checkbox"/></td> </tr> <tr> <td><input type="checkbox"/></td> </tr> <tr> <td><input type="checkbox"/></td> </tr> </table>	<input type="checkbox"/>	<input type="checkbox"/>	<input type="checkbox"/>																	
<input type="checkbox"/>																					
<input type="checkbox"/>																					
<input type="checkbox"/>																					
6	Grado di utilizzo Pienamente utilizzato Parzialmente utilizzato In stato di abbandono																				
	<table border="0"> <tr> <td><input type="checkbox"/></td> </tr> <tr> <td><input type="checkbox"/></td> </tr> <tr> <td><input type="checkbox"/></td> </tr> </table>	<input type="checkbox"/>	<input type="checkbox"/>	<input type="checkbox"/>																	
<input type="checkbox"/>																					
<input type="checkbox"/>																					
<input type="checkbox"/>																					
7	Spazi di pertinenza Alta qualità Media qualità Bassa qualità																				
	<table border="0"> <tr> <td><input type="checkbox"/></td> </tr> <tr> <td><input type="checkbox"/></td> </tr> <tr> <td><input type="checkbox"/></td> </tr> </table>	<input type="checkbox"/>	<input type="checkbox"/>	<input type="checkbox"/>																	
<input type="checkbox"/>																					
<input type="checkbox"/>																					
<input type="checkbox"/>																					
8	Vincoli legislativi L. 1089/39 <input type="checkbox"/> L. 1497/39 <input type="checkbox"/> L. P. 22/91 <input type="checkbox"/>																				
9	Categoria di intervento prevista dal piano precedente Restauro Risanamento conservativo																				
	<table border="0"> <tr> <td><input type="checkbox"/> R1</td> <td>Ristrutturazione edilizia</td> <td><input type="checkbox"/> R3</td> </tr> <tr> <td><input type="checkbox"/> R2</td> <td>Fontane</td> <td><input type="checkbox"/> F</td> </tr> </table>	<input type="checkbox"/> R1	Ristrutturazione edilizia	<input type="checkbox"/> R3	<input type="checkbox"/> R2	Fontane	<input type="checkbox"/> F														
<input type="checkbox"/> R1	Ristrutturazione edilizia	<input type="checkbox"/> R3																			
<input type="checkbox"/> R2	Fontane	<input type="checkbox"/> F																			
10	Note (presenza di stratificazioni storiche, rifacimenti e ristrutturazioni, elementi di pregio, considerazioni sulle aree di pertinenza) Nell'edificio è leggibile la presenza di stratificazioni storiche architettoniche. In caso di effettuazione di lavori dovrà essere previsto il restauro degli affreschi in facciata.																				
P R O G E T T O																					
11	Categoria di intervento prevista L.P. 22/91 art. 77bis Restauro Risanamento conservativo																				
	<table border="0"> <tr> <td><input type="checkbox"/> R1</td> <td>Ristrutturazione edilizia</td> <td><input type="checkbox"/> R3</td> </tr> <tr> <td><input type="checkbox"/> R2</td> <td>Sostituzione edilizia</td> <td><input type="checkbox"/> R4</td> </tr> </table>	<input type="checkbox"/> R1	Ristrutturazione edilizia	<input type="checkbox"/> R3	<input type="checkbox"/> R2	Sostituzione edilizia	<input type="checkbox"/> R4														
<input type="checkbox"/> R1	Ristrutturazione edilizia	<input type="checkbox"/> R3																			
<input type="checkbox"/> R2	Sostituzione edilizia	<input type="checkbox"/> R4																			
12	Vincoli particolari Tipo di vincolo Ripristinare il manto in scandole in caso di intervento. È ammesso manto in lamiera. Restaurare l'affresco in caso di intervento Mantenere la veranda e/o ballatoi																				
13	Categoria di intervento per gli spazi di pertinenza Mantenimento pavimentazione attuale Ripristino pavimentazione originaria																				
	<table border="0"> <tr> <td><input type="checkbox"/> M1</td> <td><input type="checkbox"/> M2</td> </tr> </table>	<input type="checkbox"/> M1	<input type="checkbox"/> M2																		
<input type="checkbox"/> M1	<input type="checkbox"/> M2																				

Numero progressivo	65	Foglio mappale	7
Comprensorio	C11 Ladino di Fassa	Nr. particella edificiale	109,113,114,115
Comune Amministr.	Mazzin	Data rilievo	Luglio 2006
Comune Catastale	Mazzin	Rilevatore	Amplatz & C.
Indirizzo località	Fontanazzo di Sotto		

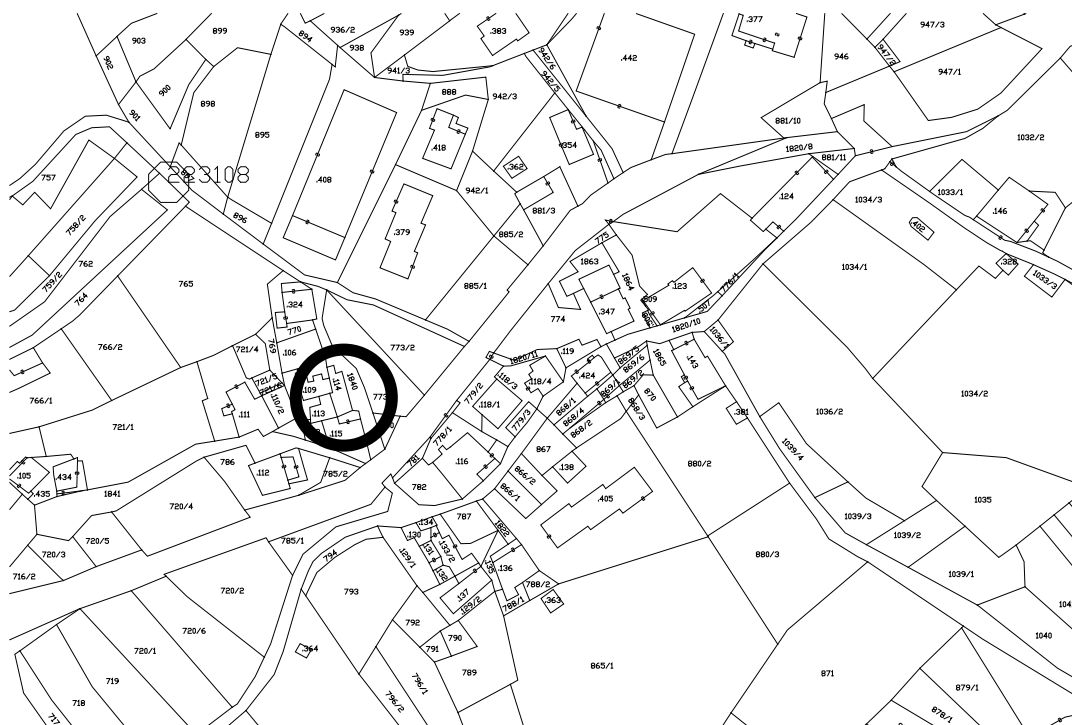
COROGRAFIA

Fonte: raster PAT, file km109151



CARTOGRAFIA

Scala a vista



FOTOGRAFIA



FOTOGRAFIA



FOTOGRAFIA



FOTOGRAFIA



FOTOGRAFIA



FOTOGRAFIA



FOTOGRAFIA



FOTOGRAFIA



FOTOGRAFIA



FOTOGRAFIA



FOTOGRAFIA



Numero progressivo

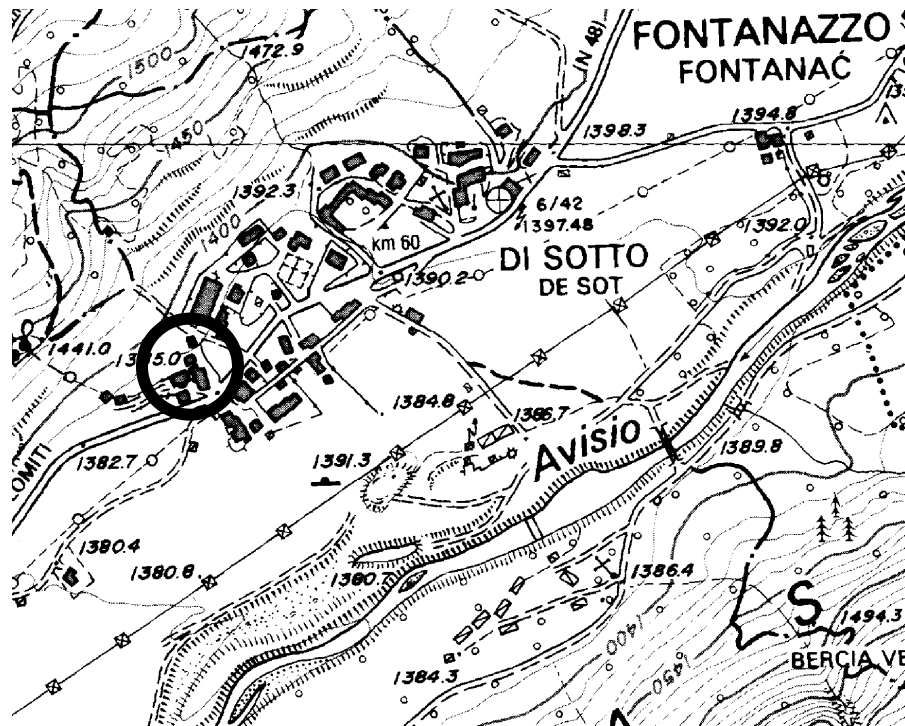
Edif.66

ANALISI EDIFICIO																
1	Tipologia funzionale Edificio prevalentemente residenziale Edificio produttivo Edificio speciale Stalla Baita															
	<table border="1"> <tr><td>A</td><td>Malga</td></tr> <tr><td>B</td><td>Abitazione con tabià e stalla</td></tr> <tr><td>C</td><td>Abitazione con tabià</td></tr> <tr><td>D</td><td>Tabià e stalla</td></tr> <tr><td>E</td><td>Tabià</td></tr> </table> <table border="1"> <tr><td>F</td></tr> <tr><td>G</td></tr> <tr><td>H</td></tr> <tr><td>I</td></tr> <tr><td>L</td></tr> </table>	A	Malga	B	Abitazione con tabià e stalla	C	Abitazione con tabià	D	Tabià e stalla	E	Tabià	F	G	H	I	L
A	Malga															
B	Abitazione con tabià e stalla															
C	Abitazione con tabià															
D	Tabià e stalla															
E	Tabià															
F																
G																
H																
I																
L																
2	Epoca di costruzione Anteriore al 1860 Tra il 1860 e il 1939 Tra il 1939 e il 1972 Dopo il 1972															
	<table border="1"> <tr><td>8</td></tr> <tr><td>6</td></tr> <tr><td>4</td></tr> <tr><td>0</td></tr> </table>	8	6	4	0											
8																
6																
4																
0																
3	Tipologia architettonica storica Alta definizione Media definizione Bassa definizione Nessuna definizione															
	<table border="1"> <tr><td>8</td></tr> <tr><td>6</td></tr> <tr><td>4</td></tr> <tr><td>0</td></tr> </table>	8	6	4	0											
8																
6																
4																
0																
4	Permanenza caratteri formali tradizionali Volumetrici originali Costruttivi															
	<table border="1"> <tr><td>2</td><td>1</td><td>0</td></tr> <tr><td>2</td><td>1</td><td>0</td></tr> </table> Complementari Decorativi	2	1	0	2	1	0									
2	1	0														
2	1	0														
	<table border="1"> <tr><td>2</td><td>1</td><td>0</td></tr> <tr><td>2</td><td>1</td><td>0</td></tr> </table> Totale	2	1	0	2	1	0									
2	1	0														
2	1	0														
	<table border="1"> <tr><td>21</td></tr> </table>	21														
21																
5	Degrado Nullo Medio Elevato															
	<table border="1"> <tr><td></td></tr> <tr><td></td></tr> <tr><td></td></tr> </table>															
6	Grado di utilizzo Pienamente utilizzato Parzialmente utilizzato In stato di abbandono															
	<table border="1"> <tr><td></td></tr> <tr><td></td></tr> <tr><td></td></tr> </table>															
7	Spazi di pertinenza Alta qualità Media qualità Bassa qualità															
	<table border="1"> <tr><td></td></tr> <tr><td></td></tr> <tr><td></td></tr> </table>															
8	Vincoli legislativi L. 1089/39 <input type="checkbox"/> L. 1497/39 <input type="checkbox"/> L. P. 22/91 <input type="checkbox"/>															
9	Categoria di intervento prevista dal piano precedente Restauro Risanamento conservativo															
	<table border="1"> <tr><td>R1</td></tr> <tr><td>R2</td></tr> </table> Ristrutturazione edilizia Fontane	R1	R2													
R1																
R2																
	<table border="1"> <tr><td>R3</td></tr> <tr><td>F</td></tr> </table>	R3	F													
R3																
F																
10	Note (presenza di stratificazioni storiche, rifacimenti e ristrutturazioni, elementi di pregio, considerazioni sulle aree di pertinenza) Tabià adibito ad abitazione in epoca non recente															
PROGETTO																
11	Categoria di intervento prevista Restauro Risanamento conservativo															
	L.P. 22/91 art. 77bis <table border="1"> <tr><td>R1</td></tr> <tr><td>R2</td></tr> </table> Ristrutturazione edilizia Sostituzione edilizia	R1	R2													
R1																
R2																
	<table border="1"> <tr><td>R3</td></tr> <tr><td>R4</td></tr> </table>	R3	R4													
R3																
R4																
12	Vincoli particolari Tipo di vincolo															
	Ripristinare il manto in scandole in caso di intervento. È ammesso manto in lamiera. Mantenere i cantonali e/o le cornici															
13	Categoria di intervento per gli spazi di pertinenza Mantenimento pavimentazione attuale															
	<table border="1"> <tr><td>M1</td></tr> </table> Ripristino pavimentazione originaria	M1														
M1																
	<table border="1"> <tr><td>M2</td></tr> </table>	M2														
M2																

Numero progressivo	66	Foglio mappale	7
Comprensorio	C11 Ladino di Fassa	Nr. particella edificiale	106
Comune Amministr.	Mazzin	Data rilievo	Luglio 2006
Comune Catastale	Mazzin	Rilevatore	Amplatz & C.
Indirizzo località	Fontanazzo di Sotto		

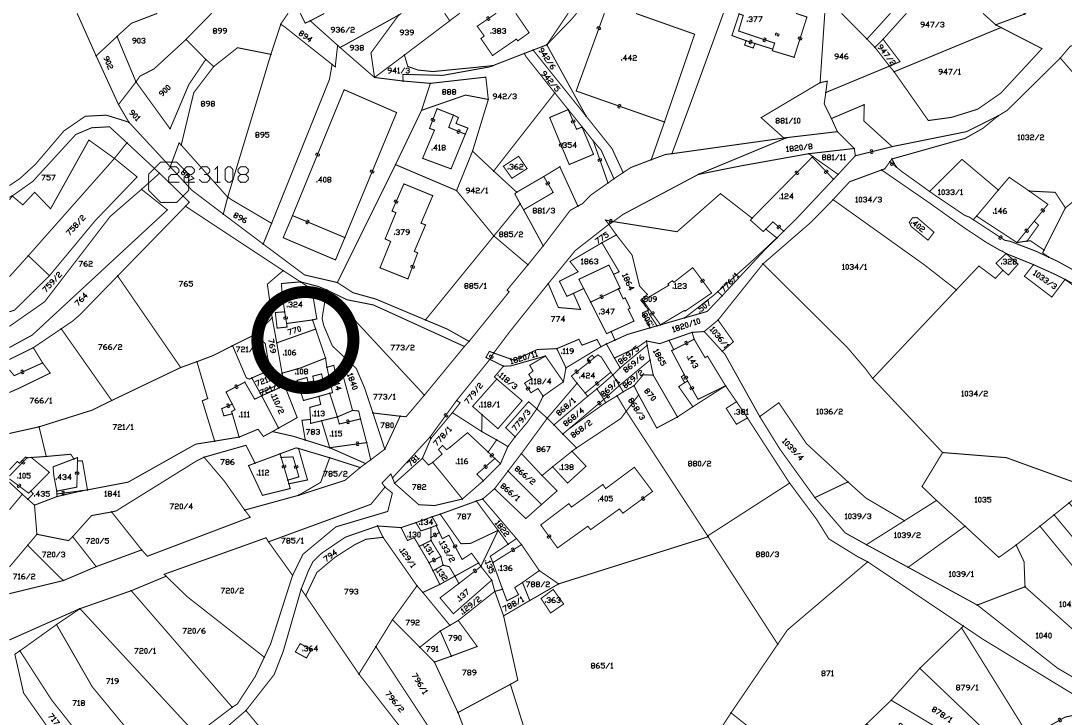
COROGRAFIA

Fonte: raster PAT, file km109151



CARTOGRAFIA

Scala a vista



FOTOGRAFIA



FOTOGRAFIA



FOTOGRAFIA



FOTOGRAFIA



FOTOGRAFIA



FOTOGRAFIA



FOTOGRAFIA



Numero progressivo

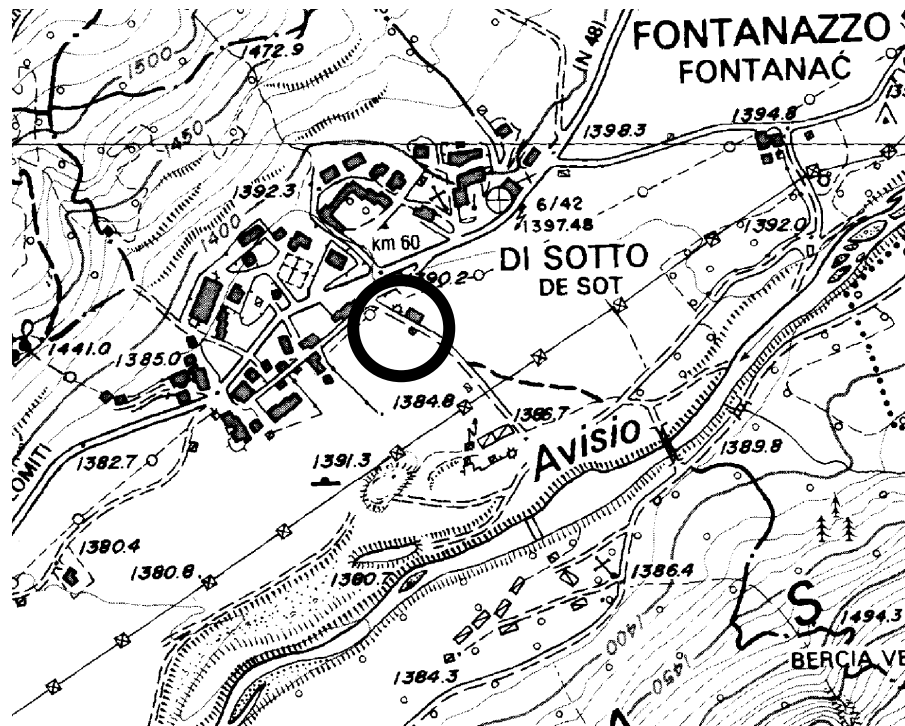
Edif.67

ANALISI EDIFICIO																						
1	Tipologia funzionale Edificio prevalentemente residenziale Edificio produttivo Edificio speciale Stalla Baita																					
	<table border="0"> <tr> <td><input type="checkbox"/> A</td> <td>Malga</td> <td><input type="checkbox"/> F</td> </tr> <tr> <td><input type="checkbox"/> B</td> <td>Abitazione con tabià e stalla</td> <td><input type="checkbox"/> G</td> </tr> <tr> <td><input type="checkbox"/> C</td> <td>Abitazione con tabià</td> <td><input type="checkbox"/> H</td> </tr> <tr> <td><input type="checkbox"/> D</td> <td>Tabià e stalla</td> <td><input type="checkbox"/> I</td> </tr> <tr> <td><input type="checkbox"/> E</td> <td>Tabià</td> <td><input type="checkbox"/> L</td> </tr> </table>	<input type="checkbox"/> A	Malga	<input type="checkbox"/> F	<input type="checkbox"/> B	Abitazione con tabià e stalla	<input type="checkbox"/> G	<input type="checkbox"/> C	Abitazione con tabià	<input type="checkbox"/> H	<input type="checkbox"/> D	Tabià e stalla	<input type="checkbox"/> I	<input type="checkbox"/> E	Tabià	<input type="checkbox"/> L						
<input type="checkbox"/> A	Malga	<input type="checkbox"/> F																				
<input type="checkbox"/> B	Abitazione con tabià e stalla	<input type="checkbox"/> G																				
<input type="checkbox"/> C	Abitazione con tabià	<input type="checkbox"/> H																				
<input type="checkbox"/> D	Tabià e stalla	<input type="checkbox"/> I																				
<input type="checkbox"/> E	Tabià	<input type="checkbox"/> L																				
2	Epoca di costruzione Anteriore al 1860 Tra il 1860 e il 1939 Tra il 1939 e il 1972 Dopo il 1972																					
	<table border="0"> <tr> <td><input type="checkbox"/> 8</td> </tr> <tr> <td><input type="checkbox"/> 6</td> </tr> <tr> <td><input type="checkbox"/> 4</td> </tr> <tr> <td><input type="checkbox"/> 0</td> </tr> </table>	<input type="checkbox"/> 8	<input type="checkbox"/> 6	<input type="checkbox"/> 4	<input type="checkbox"/> 0																	
<input type="checkbox"/> 8																						
<input type="checkbox"/> 6																						
<input type="checkbox"/> 4																						
<input type="checkbox"/> 0																						
3	Tipologia architettonica storica Alta definizione Media definizione Bassa definizione Nessuna definizione																					
	<table border="0"> <tr> <td><input type="checkbox"/> 8</td> </tr> <tr> <td><input type="checkbox"/> 6</td> </tr> <tr> <td><input type="checkbox"/> 4</td> </tr> <tr> <td><input type="checkbox"/> 0</td> </tr> </table>	<input type="checkbox"/> 8	<input type="checkbox"/> 6	<input type="checkbox"/> 4	<input type="checkbox"/> 0																	
<input type="checkbox"/> 8																						
<input type="checkbox"/> 6																						
<input type="checkbox"/> 4																						
<input type="checkbox"/> 0																						
4	Permanenza caratteri formali tradizionali Volumetrici originali Costruttivi																					
	<table border="0"> <tr> <td><input type="checkbox"/> 2</td> <td><input type="checkbox"/> 1</td> <td><input type="checkbox"/> 0</td> <td>Complementari</td> <td><input type="checkbox"/> 2</td> <td><input type="checkbox"/> 1</td> <td><input type="checkbox"/> 0</td> </tr> <tr> <td><input type="checkbox"/> 2</td> <td><input type="checkbox"/> 1</td> <td><input type="checkbox"/> 0</td> <td>Decorativi</td> <td><input type="checkbox"/> 2</td> <td><input type="checkbox"/> 1</td> <td><input type="checkbox"/> 0</td> </tr> <tr> <td colspan="3">Totale</td> <td></td> <td colspan="3"><input type="checkbox"/> 17</td> </tr> </table>	<input type="checkbox"/> 2	<input type="checkbox"/> 1	<input type="checkbox"/> 0	Complementari	<input type="checkbox"/> 2	<input type="checkbox"/> 1	<input type="checkbox"/> 0	<input type="checkbox"/> 2	<input type="checkbox"/> 1	<input type="checkbox"/> 0	Decorativi	<input type="checkbox"/> 2	<input type="checkbox"/> 1	<input type="checkbox"/> 0	Totale				<input type="checkbox"/> 17		
<input type="checkbox"/> 2	<input type="checkbox"/> 1	<input type="checkbox"/> 0	Complementari	<input type="checkbox"/> 2	<input type="checkbox"/> 1	<input type="checkbox"/> 0																
<input type="checkbox"/> 2	<input type="checkbox"/> 1	<input type="checkbox"/> 0	Decorativi	<input type="checkbox"/> 2	<input type="checkbox"/> 1	<input type="checkbox"/> 0																
Totale				<input type="checkbox"/> 17																		
5	Degrado Nullo Medio Elevato																					
	<table border="0"> <tr> <td><input type="checkbox"/></td> </tr> <tr> <td><input type="checkbox"/></td> </tr> <tr> <td><input type="checkbox"/></td> </tr> </table>	<input type="checkbox"/>	<input type="checkbox"/>	<input type="checkbox"/>																		
<input type="checkbox"/>																						
<input type="checkbox"/>																						
<input type="checkbox"/>																						
6	Grado di utilizzo Pienamente utilizzato Parzialmente utilizzato In stato di abbandono																					
	<table border="0"> <tr> <td><input type="checkbox"/></td> </tr> <tr> <td><input type="checkbox"/></td> </tr> <tr> <td><input type="checkbox"/></td> </tr> </table>	<input type="checkbox"/>	<input type="checkbox"/>	<input type="checkbox"/>																		
<input type="checkbox"/>																						
<input type="checkbox"/>																						
<input type="checkbox"/>																						
7	Spazi di pertinenza Alta qualità Media qualità Bassa qualità																					
	<table border="0"> <tr> <td><input type="checkbox"/></td> </tr> <tr> <td><input type="checkbox"/></td> </tr> <tr> <td><input type="checkbox"/></td> </tr> </table>	<input type="checkbox"/>	<input type="checkbox"/>	<input type="checkbox"/>																		
<input type="checkbox"/>																						
<input type="checkbox"/>																						
<input type="checkbox"/>																						
8	Vincoli legislativi L. 1089/39 <input type="checkbox"/> L. 1497/39 <input type="checkbox"/> L. P. 22/91 <input type="checkbox"/>																					
9	Categoria di intervento prevista dal piano precedente Restauro Risanamento conservativo																					
	<table border="0"> <tr> <td><input type="checkbox"/> R1</td> <td>Ristrutturazione edilizia</td> <td><input type="checkbox"/> R3</td> </tr> <tr> <td><input type="checkbox"/> R2</td> <td>Fontane</td> <td><input type="checkbox"/> F</td> </tr> </table>	<input type="checkbox"/> R1	Ristrutturazione edilizia	<input type="checkbox"/> R3	<input type="checkbox"/> R2	Fontane	<input type="checkbox"/> F															
<input type="checkbox"/> R1	Ristrutturazione edilizia	<input type="checkbox"/> R3																				
<input type="checkbox"/> R2	Fontane	<input type="checkbox"/> F																				
10	Note (presenza di stratificazioni storiche, rifacimenti e ristrutturazioni, elementi di pregio, considerazioni sulle aree di pertinenza)																					
P R O G E T T O																						
11	Categoria di intervento prevista L.P. 22/91 art. 77bis Restauro Risanamento conservativo																					
	<table border="0"> <tr> <td><input type="checkbox"/> R1</td> <td>Ristrutturazione edilizia</td> <td><input type="checkbox"/> R3</td> </tr> <tr> <td><input type="checkbox"/> R2</td> <td>Sostituzione edilizia</td> <td><input type="checkbox"/> R4</td> </tr> </table>	<input type="checkbox"/> R1	Ristrutturazione edilizia	<input type="checkbox"/> R3	<input type="checkbox"/> R2	Sostituzione edilizia	<input type="checkbox"/> R4															
<input type="checkbox"/> R1	Ristrutturazione edilizia	<input type="checkbox"/> R3																				
<input type="checkbox"/> R2	Sostituzione edilizia	<input type="checkbox"/> R4																				
12	Vincoli particolari Tipo di vincolo																					
	Ripristinare il manto in scandole in caso di intervento. È ammesso manto in lamiera. Mantenere la veranda e/o i ballatoi																					
13	Categoria di intervento per gli spazi di pertinenza Mantenimento pavimentazione attuale																					
	<table border="0"> <tr> <td><input type="checkbox"/> M1</td> <td>Ripristino pavimentazione originaria</td> <td><input type="checkbox"/> M2</td> </tr> </table>	<input type="checkbox"/> M1	Ripristino pavimentazione originaria	<input type="checkbox"/> M2																		
<input type="checkbox"/> M1	Ripristino pavimentazione originaria	<input type="checkbox"/> M2																				

Numero progressivo	67	Foglio mappale	7
Comprensorio	C11 Ladino di Fassa	Nr. particella edificiale	146
Comune Amministr.	Mazzin	Data rilievo	Luglio 2006
Comune Catastale	Mazzin	Rilevatore	Amplatz & C.
Indirizzo località	Fontanazzo di Sotto		

COROGRAFIA

Fonte: raster PAT, file km109151



CARTOGRAFIA

Scala a vista



FOTOGRAFIA



FOTOGRAFIA



FOTOGRAFIA



FOTOGRAFIA



Numero progressivo

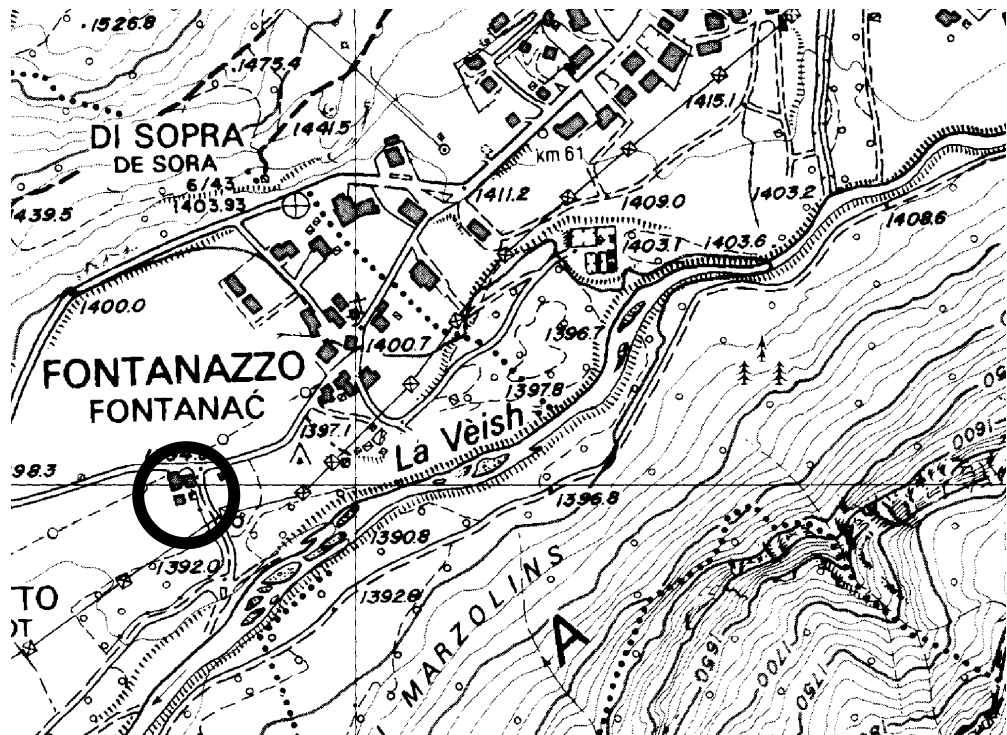
Edif.68

ANALISI EDIFICIO	
1	Tipologia funzionale Edificio prevalentemente residenziale <input checked="" type="checkbox"/> A Malga <input checked="" type="checkbox"/> F Edificio produttivo <input type="checkbox"/> B Abitazione con tabià e stalla <input type="checkbox"/> G Edificio speciale <input type="checkbox"/> C Abitazione con tabià <input type="checkbox"/> H Stalla <input type="checkbox"/> D Tabià e stalla <input type="checkbox"/> I Baita <input type="checkbox"/> E Tabià <input type="checkbox"/> L
2	Epoca di costruzione Anteriore al 1860 <input type="checkbox"/> 8 Tra il 1860 e il 1939 <input type="checkbox"/> 6 Tra il 1939 e il 1972 <input type="checkbox"/> 4 Dopo il 1972 <input checked="" type="checkbox"/> 0
3	Tipologia architettonica storica Alta definizione <input type="checkbox"/> 8 Media definizione <input type="checkbox"/> 6 Bassa definizione <input checked="" type="checkbox"/> 4 Nessuna definizione <input type="checkbox"/> 0
4	Permanenza caratteri formali tradizionali Volumetrici originali <input type="checkbox"/> 2 <input checked="" type="checkbox"/> 1 <input type="checkbox"/> 0 Complementari <input type="checkbox"/> 2 <input checked="" type="checkbox"/> 1 <input type="checkbox"/> 0 Costruttivi <input type="checkbox"/> 2 <input checked="" type="checkbox"/> 1 <input type="checkbox"/> 0 Decorativi <input type="checkbox"/> 2 <input checked="" type="checkbox"/> 1 <input type="checkbox"/> 0 Totale <input type="text" value="7"/>
5	Degrado Nullo <input type="checkbox"/> Medio <input checked="" type="checkbox"/> Elevato <input type="checkbox"/>
6	Grado di utilizzo Pienamente utilizzato <input type="checkbox"/> Parzialmente utilizzato <input checked="" type="checkbox"/> In stato di abbandono <input type="checkbox"/>
7	Spazi di pertinenza Alta qualità <input type="checkbox"/> Media qualità <input checked="" type="checkbox"/> Bassa qualità <input type="checkbox"/>
8	Vincoli legislativi L. 1089/39 <input type="checkbox"/> L. 1497/39 <input type="checkbox"/> L. P. 22/91 <input type="checkbox"/>
9	Categoria di intervento prevista dal piano precedente Restauro <input checked="" type="checkbox"/> R1 Ristrutturazione edilizia <input checked="" type="checkbox"/> R3 Risanamento conservativo <input type="checkbox"/> R2 Fontane <input type="checkbox"/> F
10	Note (presenza di stratificazioni storiche, rifacimenti e ristrutturazioni, elementi di pregio, considerazioni sulle aree di pertinenza)
P R O G E T T O	
11	Categoria di intervento prevista L.P. 22/91 art. 77bis Restauro <input checked="" type="checkbox"/> R1 Ristrutturazione edilizia <input checked="" type="checkbox"/> R3 Risanamento conservativo <input type="checkbox"/> R2 Sostituzione edilizia <input type="checkbox"/> R4
12	Vincoli particolari Tipo di vincolo Restaurare l'affresco in caso di intervento Mantenere la veranda e/o ballatoi Oggetto di vincolo
13	Categoria di intervento per gli spazi di pertinenza Mantenimento pavimentazione attuale <input checked="" type="checkbox"/> M1 Ripristino pavimentazione originaria <input type="checkbox"/> M2

Numero progressivo	68	Foglio mappale	7
Comprensorio	C11 Ladino di Fassa	Nr. particella edificiale	151
Comune Amministr.	Mazzin	Data rilievo	Luglio 2006
Comune Catastale	Mazzin	Rilevatore	Amplatz & C.
Indirizzo località			

COROGRAFIA

Fonte: raster PAT, file km109151



CARTOGRAFIA

Scala a vista



FOTOGRAFIA



FOTOGRAFIA



FOTOGRAFIA



FOTOGRAFIA



FOTOGRAFIA



Numero progressivo

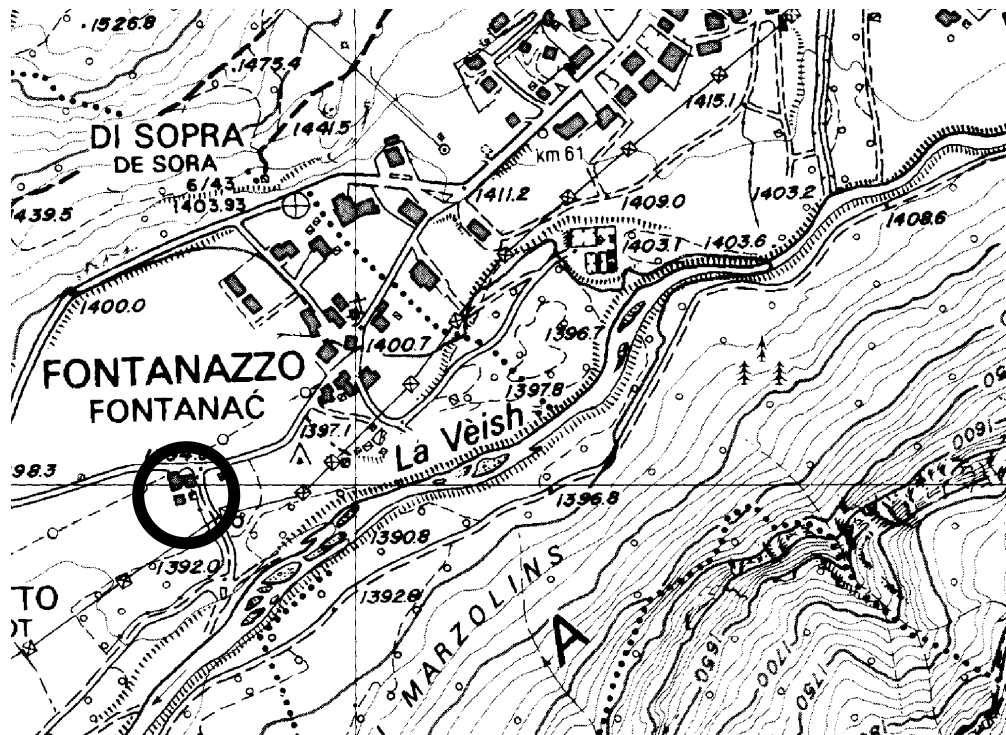
Edif.69

ANALISI EDIFICIO													
1	Tipologia funzionale Edificio prevalentemente residenziale <input checked="" type="checkbox"/> A Malga <input checked="" type="checkbox"/> F Edificio produttivo <input type="checkbox"/> B Abitazione con tabià e stalla <input type="checkbox"/> G Edificio speciale <input type="checkbox"/> C Abitazione con tabià <input type="checkbox"/> H Stalla <input type="checkbox"/> D Tabià e stalla <input type="checkbox"/> I Baita <input type="checkbox"/> E Tabià <input type="checkbox"/> L												
2	Epoca di costruzione Anteriore al 1860 <input type="checkbox"/> 8 Tra il 1860 e il 1939 <input type="checkbox"/> 6 Tra il 1939 e il 1972 <input type="checkbox"/> 4 Dopo il 1972 <input checked="" type="checkbox"/> 0												
3	Tipologia architettonica storica Alta definizione <input checked="" type="checkbox"/> 8 Media definizione <input type="checkbox"/> 6 Bassa definizione <input type="checkbox"/> 4 Nessuna definizione <input type="checkbox"/> 0												
4	Permanenza caratteri formali tradizionali <table border="0"> <tr> <td>Volumetrici originali</td> <td><input checked="" type="checkbox"/> 2 <input checked="" type="checkbox"/> 1 <input type="checkbox"/> 0</td> <td>Complementari</td> <td><input type="checkbox"/> 2 <input checked="" type="checkbox"/> 1 <input type="checkbox"/> 0</td> </tr> <tr> <td>Costruttivi</td> <td><input checked="" type="checkbox"/> 2 <input checked="" type="checkbox"/> 1 <input type="checkbox"/> 0</td> <td>Decorativi</td> <td><input type="checkbox"/> 2 <input checked="" type="checkbox"/> 1 <input type="checkbox"/> 0</td> </tr> <tr> <td colspan="2">Totale</td> <td colspan="2"><input type="text" value="14"/></td> </tr> </table>	Volumetrici originali	<input checked="" type="checkbox"/> 2 <input checked="" type="checkbox"/> 1 <input type="checkbox"/> 0	Complementari	<input type="checkbox"/> 2 <input checked="" type="checkbox"/> 1 <input type="checkbox"/> 0	Costruttivi	<input checked="" type="checkbox"/> 2 <input checked="" type="checkbox"/> 1 <input type="checkbox"/> 0	Decorativi	<input type="checkbox"/> 2 <input checked="" type="checkbox"/> 1 <input type="checkbox"/> 0	Totale		<input type="text" value="14"/>	
Volumetrici originali	<input checked="" type="checkbox"/> 2 <input checked="" type="checkbox"/> 1 <input type="checkbox"/> 0	Complementari	<input type="checkbox"/> 2 <input checked="" type="checkbox"/> 1 <input type="checkbox"/> 0										
Costruttivi	<input checked="" type="checkbox"/> 2 <input checked="" type="checkbox"/> 1 <input type="checkbox"/> 0	Decorativi	<input type="checkbox"/> 2 <input checked="" type="checkbox"/> 1 <input type="checkbox"/> 0										
Totale		<input type="text" value="14"/>											
5	Degrado Nullo <input checked="" type="checkbox"/> Medio <input type="checkbox"/> Elevato <input type="checkbox"/>												
6	Grado di utilizzo Pienamente utilizzato <input checked="" type="checkbox"/> Parzialmente utilizzato <input type="checkbox"/> In stato di abbandono <input type="checkbox"/>												
7	Spazi di pertinenza Alta qualità <input type="checkbox"/> Media qualità <input checked="" type="checkbox"/> Bassa qualità <input type="checkbox"/>												
8	Vincoli legislativi L. 1089/39 <input type="checkbox"/> L. 1497/39 <input type="checkbox"/> L. P. 22/91 <input type="checkbox"/>												
9	Categoria di intervento prevista dal piano precedente Restauro <input checked="" type="checkbox"/> R1 Ristrutturazione edilizia <input checked="" type="checkbox"/> R3 Risanamento conservativo <input checked="" type="checkbox"/> R2 Fontane <input checked="" type="checkbox"/> F												
10	Note (presenza di stratificazioni storiche, rifacimenti e ristrutturazioni, elementi di pregio, considerazioni sulle aree di pertinenza) Edificio completamente ristrutturato in epoca recente												
P R O G E T T O													
11	Categoria di intervento prevista L.P. 22/91 art. 77bis Restauro <input checked="" type="checkbox"/> R1 Ristrutturazione edilizia <input checked="" type="checkbox"/> R3 Risanamento conservativo <input checked="" type="checkbox"/> R2 Sostituzione edilizia <input type="checkbox"/> R4												
12	Vincoli particolari Tipo di vincolo <input type="checkbox"/> Mantenere i cantonali e/o le cornici Oggetto di vincolo <input type="checkbox"/>												
13	Categoria di intervento per gli spazi di pertinenza Mantenimento pavimentazione attuale <input checked="" type="checkbox"/> M1 Ripristino pavimentazione originaria <input type="checkbox"/> M2												

Numero progressivo	69	Foglio mappale	7
Comprensorio	C11 Ladino di Fassa	Nr. particella edificiale	153
Comune Amministr.	Mazzin	Data rilievo	Luglio 2006
Comune Catastale	Mazzin	Rilevatore	Amplatz & C.
Indirizzo località			

COROGRAFIA

Fonte: raster PAT, file km109151



CARTOGRAFIA

Scala a vista



FOTOGRAFIA



FOTOGRAFIA



FOTOGRAFIA



FOTOGRAFIA

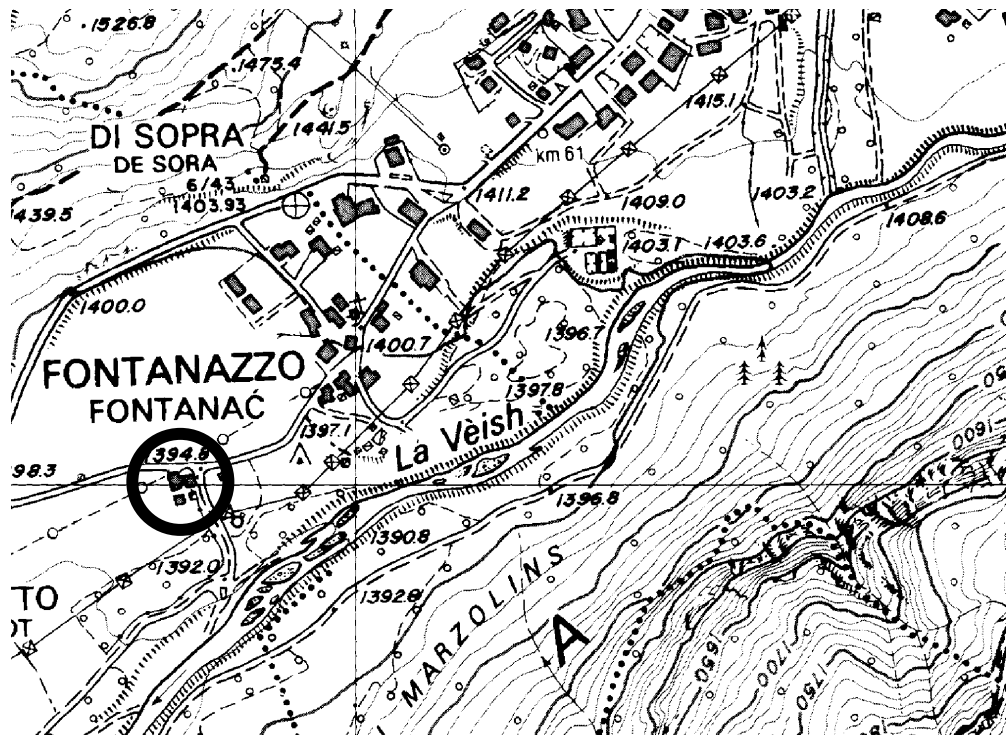


Numero progressivo

Edif.70

ANALISI EDIFICIO	
1	Tipologia funzionale Edificio prevalentemente residenziale <input checked="" type="checkbox"/> A Malga <input checked="" type="checkbox"/> F Edificio produttivo <input type="checkbox"/> B Abitazione con tabià e stalla <input type="checkbox"/> G Edificio speciale <input type="checkbox"/> C Abitazione con tabià <input type="checkbox"/> H Stalla <input type="checkbox"/> D Tabià e stalla <input type="checkbox"/> I Baita <input type="checkbox"/> E Tabià <input type="checkbox"/> L
2	Epoca di costruzione Anteriore al 1860 <input type="checkbox"/> 8 Tra il 1860 e il 1939 <input type="checkbox"/> 6 Tra il 1939 e il 1972 <input type="checkbox"/> 4 Dopo il 1972 <input checked="" type="checkbox"/> 0
3	Tipologia architettonica storica Alta definizione <input type="checkbox"/> 8 Media definizione <input checked="" type="checkbox"/> 6 Bassa definizione <input type="checkbox"/> 4 Nessuna definizione <input type="checkbox"/> 0
4	Permanenza caratteri formali tradizionali Volumetrici originali <input checked="" type="checkbox"/> 2 <input checked="" type="checkbox"/> 1 <input type="checkbox"/> 0 Complementari <input type="checkbox"/> 2 <input checked="" type="checkbox"/> 1 <input type="checkbox"/> 0 Costruttivi <input type="checkbox"/> 2 <input checked="" type="checkbox"/> 1 <input type="checkbox"/> 0 Decorativi <input type="checkbox"/> 2 <input checked="" type="checkbox"/> 1 <input checked="" type="checkbox"/> 0 Totale <input type="text" value="10"/>
5	Degrado Nullo <input checked="" type="checkbox"/> Medio <input type="checkbox"/> Elevato <input type="checkbox"/>
6	Grado di utilizzo Pienamente utilizzato <input checked="" type="checkbox"/> Parzialmente utilizzato <input type="checkbox"/> In stato di abbandono <input type="checkbox"/>
7	Spazi di pertinenza Alta qualità <input type="checkbox"/> Media qualità <input checked="" type="checkbox"/> Bassa qualità <input type="checkbox"/>
8	Vincoli legislativi L. 1089/39 <input type="checkbox"/> L. 1497/39 <input type="checkbox"/> L. P. 22/91 <input type="checkbox"/>
9	Categoria di intervento prevista dal piano precedente Restauro <input checked="" type="checkbox"/> R1 Ristrutturazione edilizia <input checked="" type="checkbox"/> R3 Risanamento conservativo <input type="checkbox"/> R2 Fontane <input type="checkbox"/> F
10	Note (presenza di stratificazioni storiche, rifacimenti e ristrutturazioni, elementi di pregio, considerazioni sulle aree di pertinenza) Tabià ristrutturato in epoca recente
P R O G E T T O	
11	Categoria di intervento prevista L.P. 22/91 art. 77bis Restauro <input checked="" type="checkbox"/> R1 Ristrutturazione edilizia <input checked="" type="checkbox"/> R3 Risanamento conservativo <input type="checkbox"/> R2 Sostituzione edilizia <input type="checkbox"/> R4
12	Vincoli particolari Tipo di vincolo <input type="checkbox"/> Ripristinare il manto in scandole in caso di intervento. È ammesso manto in lamiera. Oggetto di vincolo <input type="checkbox"/>
13	Categoria di intervento per gli spazi di pertinenza Mantenimento pavimentazione attuale <input checked="" type="checkbox"/> M1 Ripristino pavimentazione originaria <input type="checkbox"/> M2

Fonte: raster PAT, file km109151



Scala a vista



FOTOGRAFIA



FOTOGRAFIA



FOTOGRAFIA



FOTOGRAFIA



FOTOGRAFIA



FOTOGRAFIA



Numero progressivo

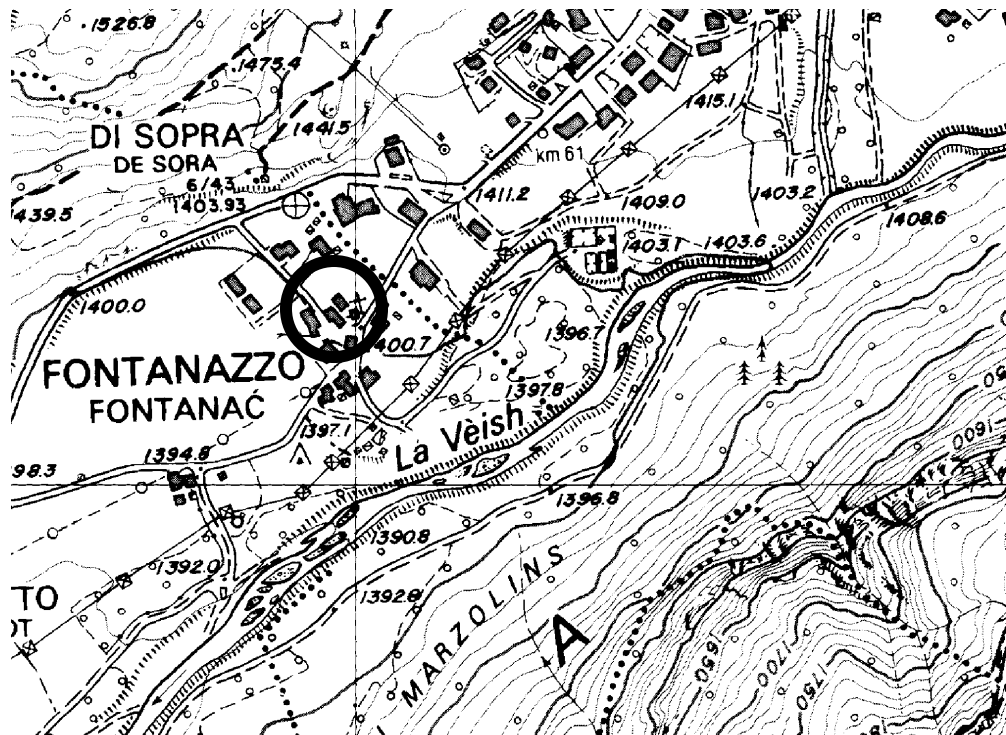
Edif.71

ANALISI EDIFICIO																					
1	Tipologia funzionale Edificio prevalentemente residenziale Edificio produttivo Edificio speciale Stalla Baita																				
	<table border="0"> <tr> <td><input type="checkbox"/> A</td> <td>Malga</td> <td><input type="checkbox"/> F</td> </tr> <tr> <td><input type="checkbox"/> B</td> <td>Abitazione con tabià e stalla</td> <td><input type="checkbox"/> G</td> </tr> <tr> <td><input type="checkbox"/> C</td> <td>Abitazione con tabià</td> <td><input type="checkbox"/> H</td> </tr> <tr> <td><input type="checkbox"/> D</td> <td>Tabià e stalla</td> <td><input type="checkbox"/> I</td> </tr> <tr> <td><input type="checkbox"/> E</td> <td>Tabià</td> <td><input type="checkbox"/> L</td> </tr> </table>	<input type="checkbox"/> A	Malga	<input type="checkbox"/> F	<input type="checkbox"/> B	Abitazione con tabià e stalla	<input type="checkbox"/> G	<input type="checkbox"/> C	Abitazione con tabià	<input type="checkbox"/> H	<input type="checkbox"/> D	Tabià e stalla	<input type="checkbox"/> I	<input type="checkbox"/> E	Tabià	<input type="checkbox"/> L					
<input type="checkbox"/> A	Malga	<input type="checkbox"/> F																			
<input type="checkbox"/> B	Abitazione con tabià e stalla	<input type="checkbox"/> G																			
<input type="checkbox"/> C	Abitazione con tabià	<input type="checkbox"/> H																			
<input type="checkbox"/> D	Tabià e stalla	<input type="checkbox"/> I																			
<input type="checkbox"/> E	Tabià	<input type="checkbox"/> L																			
2	Epoca di costruzione Anteriore al 1860 Tra il 1860 e il 1939 Tra il 1939 e il 1972 Dopo il 1972																				
	<table border="0"> <tr> <td><input type="checkbox"/> 8</td> </tr> <tr> <td><input type="checkbox"/> 6</td> </tr> <tr> <td><input type="checkbox"/> 4</td> </tr> <tr> <td><input type="checkbox"/> 0</td> </tr> </table>	<input type="checkbox"/> 8	<input type="checkbox"/> 6	<input type="checkbox"/> 4	<input type="checkbox"/> 0																
<input type="checkbox"/> 8																					
<input type="checkbox"/> 6																					
<input type="checkbox"/> 4																					
<input type="checkbox"/> 0																					
3	Tipologia architettonica storica Alta definizione Media definizione Bassa definizione Nessuna definizione																				
	<table border="0"> <tr> <td><input type="checkbox"/> 8</td> </tr> <tr> <td><input type="checkbox"/> 6</td> </tr> <tr> <td><input type="checkbox"/> 4</td> </tr> <tr> <td><input type="checkbox"/> 0</td> </tr> </table>	<input type="checkbox"/> 8	<input type="checkbox"/> 6	<input type="checkbox"/> 4	<input type="checkbox"/> 0																
<input type="checkbox"/> 8																					
<input type="checkbox"/> 6																					
<input type="checkbox"/> 4																					
<input type="checkbox"/> 0																					
4	Permanenza caratteri formali tradizionali Volumetrici originali Costruttivi																				
	<table border="0"> <tr> <td><input type="checkbox"/> 2</td> <td><input type="checkbox"/> 1</td> <td><input type="checkbox"/> 0</td> <td>Complementari</td> <td><input type="checkbox"/> 2</td> <td><input type="checkbox"/> 1</td> <td><input type="checkbox"/> 0</td> </tr> <tr> <td><input type="checkbox"/> 2</td> <td><input type="checkbox"/> 1</td> <td><input type="checkbox"/> 0</td> <td>Decorativi</td> <td><input type="checkbox"/> 2</td> <td><input type="checkbox"/> 1</td> <td><input type="checkbox"/> 0</td> </tr> <tr> <td colspan="3">Totale</td> <td colspan="3"><input type="checkbox"/> 18</td> </tr> </table>	<input type="checkbox"/> 2	<input type="checkbox"/> 1	<input type="checkbox"/> 0	Complementari	<input type="checkbox"/> 2	<input type="checkbox"/> 1	<input type="checkbox"/> 0	<input type="checkbox"/> 2	<input type="checkbox"/> 1	<input type="checkbox"/> 0	Decorativi	<input type="checkbox"/> 2	<input type="checkbox"/> 1	<input type="checkbox"/> 0	Totale			<input type="checkbox"/> 18		
<input type="checkbox"/> 2	<input type="checkbox"/> 1	<input type="checkbox"/> 0	Complementari	<input type="checkbox"/> 2	<input type="checkbox"/> 1	<input type="checkbox"/> 0															
<input type="checkbox"/> 2	<input type="checkbox"/> 1	<input type="checkbox"/> 0	Decorativi	<input type="checkbox"/> 2	<input type="checkbox"/> 1	<input type="checkbox"/> 0															
Totale			<input type="checkbox"/> 18																		
5	Degrado Nullo Medio Elevato																				
	<table border="0"> <tr> <td><input type="checkbox"/></td> </tr> <tr> <td><input type="checkbox"/></td> </tr> <tr> <td><input type="checkbox"/></td> </tr> </table>	<input type="checkbox"/>	<input type="checkbox"/>	<input type="checkbox"/>																	
<input type="checkbox"/>																					
<input type="checkbox"/>																					
<input type="checkbox"/>																					
6	Grado di utilizzo Pienamente utilizzato Parzialmente utilizzato In stato di abbandono																				
	<table border="0"> <tr> <td><input type="checkbox"/></td> </tr> <tr> <td><input type="checkbox"/></td> </tr> <tr> <td><input type="checkbox"/></td> </tr> </table>	<input type="checkbox"/>	<input type="checkbox"/>	<input type="checkbox"/>																	
<input type="checkbox"/>																					
<input type="checkbox"/>																					
<input type="checkbox"/>																					
7	Spazi di pertinenza Alta qualità Media qualità Bassa qualità																				
	<table border="0"> <tr> <td><input type="checkbox"/></td> </tr> <tr> <td><input type="checkbox"/></td> </tr> <tr> <td><input type="checkbox"/></td> </tr> </table>	<input type="checkbox"/>	<input type="checkbox"/>	<input type="checkbox"/>																	
<input type="checkbox"/>																					
<input type="checkbox"/>																					
<input type="checkbox"/>																					
8	Vincoli legislativi L. 1089/39 <input type="checkbox"/> L. 1497/39 <input type="checkbox"/> L. P. 22/91 <input type="checkbox"/>																				
9	Categoria di intervento prevista dal piano precedente Restauro Risanamento conservativo																				
	<table border="0"> <tr> <td><input type="checkbox"/> R1</td> <td>Ristrutturazione edilizia</td> <td><input type="checkbox"/> R3</td> </tr> <tr> <td><input type="checkbox"/> R2</td> <td>Fontane</td> <td><input type="checkbox"/> F</td> </tr> </table>	<input type="checkbox"/> R1	Ristrutturazione edilizia	<input type="checkbox"/> R3	<input type="checkbox"/> R2	Fontane	<input type="checkbox"/> F														
<input type="checkbox"/> R1	Ristrutturazione edilizia	<input type="checkbox"/> R3																			
<input type="checkbox"/> R2	Fontane	<input type="checkbox"/> F																			
10	Note (presenza di stratificazioni storiche, rifacimenti e ristrutturazioni, elementi di pregio, considerazioni sulle aree di pertinenza)																				
P R O G E T T O																					
11	Categoria di intervento prevista L.P. 22/91 art. 77bis Restauro Risanamento conservativo																				
	<table border="0"> <tr> <td><input type="checkbox"/> R1</td> <td>Ristrutturazione edilizia</td> <td><input type="checkbox"/> R3</td> </tr> <tr> <td><input type="checkbox"/> R2</td> <td>Sostituzione edilizia</td> <td><input type="checkbox"/> R4</td> </tr> </table>	<input type="checkbox"/> R1	Ristrutturazione edilizia	<input type="checkbox"/> R3	<input type="checkbox"/> R2	Sostituzione edilizia	<input type="checkbox"/> R4														
<input type="checkbox"/> R1	Ristrutturazione edilizia	<input type="checkbox"/> R3																			
<input type="checkbox"/> R2	Sostituzione edilizia	<input type="checkbox"/> R4																			
12	Vincoli particolari Tipo di vincolo Oggetto di vincolo																				
	Ripristinare il manto in scandole in caso di intervento. È ammesso manto in lamiera.																				
13	Categoria di intervento per gli spazi di pertinenza Mantenimento pavimentazione attuale Ripristino pavimentazione originaria																				
	<table border="0"> <tr> <td><input type="checkbox"/> M1</td> <td><input type="checkbox"/> M2</td> </tr> </table>	<input type="checkbox"/> M1	<input type="checkbox"/> M2																		
<input type="checkbox"/> M1	<input type="checkbox"/> M2																				

Numero progressivo	71	Foglio mappale	7
Comprensorio	C11 Ladino di Fassa	Nr. particella edificiale	182,183/1
Comune Amministr.	Mazzin	Data rilievo	Luglio 2006
Comune Catastale	Mazzin	Rilevatore	Amplatz & C.
Indirizzo località			

COROGRAFIA

Fonte: raster PAT, file km109151



CARTOGRAFIA

Scala a vista



FOTOGRAFIA



FOTOGRAFIA



FOTOGRAFIA



FOTOGRAFIA



FOTOGRAFIA



FOTOGRAFIA



Numero progressivo

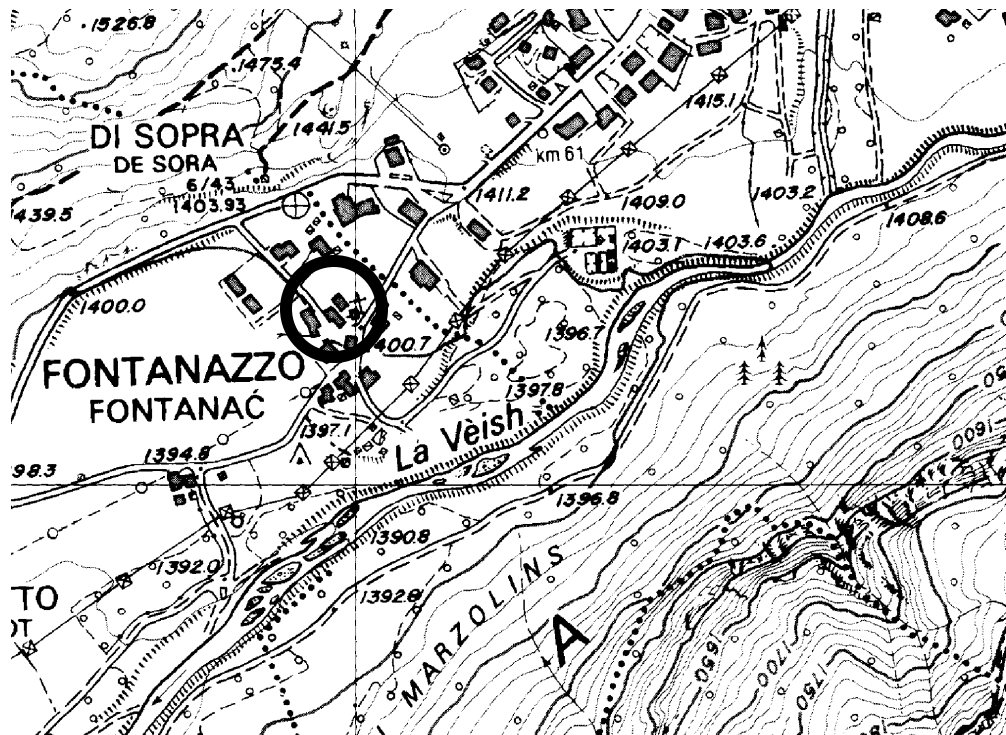
Edif.72

ANALISI EDIFICIO																						
1	Tipologia funzionale Edificio prevalentemente residenziale Edificio produttivo Edificio speciale Stalla Baita																					
	<table border="0"> <tr> <td><input type="checkbox"/> A</td> <td>Malga</td> <td><input type="checkbox"/> F</td> </tr> <tr> <td><input type="checkbox"/> B</td> <td>Abitazione con tabià e stalla</td> <td><input type="checkbox"/> G</td> </tr> <tr> <td><input type="checkbox"/> C</td> <td>Abitazione con tabià</td> <td><input type="checkbox"/> H</td> </tr> <tr> <td><input type="checkbox"/> D</td> <td>Tabià e stalla</td> <td><input type="checkbox"/> I</td> </tr> <tr> <td><input type="checkbox"/> E</td> <td>Tabià</td> <td><input type="checkbox"/> L</td> </tr> </table>	<input type="checkbox"/> A	Malga	<input type="checkbox"/> F	<input type="checkbox"/> B	Abitazione con tabià e stalla	<input type="checkbox"/> G	<input type="checkbox"/> C	Abitazione con tabià	<input type="checkbox"/> H	<input type="checkbox"/> D	Tabià e stalla	<input type="checkbox"/> I	<input type="checkbox"/> E	Tabià	<input type="checkbox"/> L						
<input type="checkbox"/> A	Malga	<input type="checkbox"/> F																				
<input type="checkbox"/> B	Abitazione con tabià e stalla	<input type="checkbox"/> G																				
<input type="checkbox"/> C	Abitazione con tabià	<input type="checkbox"/> H																				
<input type="checkbox"/> D	Tabià e stalla	<input type="checkbox"/> I																				
<input type="checkbox"/> E	Tabià	<input type="checkbox"/> L																				
2	Epoca di costruzione Anteriore al 1860 Tra il 1860 e il 1939 Tra il 1939 e il 1972 Dopo il 1972																					
	<table border="0"> <tr> <td><input type="checkbox"/> 8</td> </tr> <tr> <td><input type="checkbox"/> 6</td> </tr> <tr> <td><input type="checkbox"/> 4</td> </tr> <tr> <td><input type="checkbox"/> 0</td> </tr> </table>	<input type="checkbox"/> 8	<input type="checkbox"/> 6	<input type="checkbox"/> 4	<input type="checkbox"/> 0																	
<input type="checkbox"/> 8																						
<input type="checkbox"/> 6																						
<input type="checkbox"/> 4																						
<input type="checkbox"/> 0																						
3	Tipologia architettonica storica Alta definizione Media definizione Bassa definizione Nessuna definizione																					
	<table border="0"> <tr> <td><input type="checkbox"/> 8</td> </tr> <tr> <td><input type="checkbox"/> 6</td> </tr> <tr> <td><input type="checkbox"/> 4</td> </tr> <tr> <td><input type="checkbox"/> 0</td> </tr> </table>	<input type="checkbox"/> 8	<input type="checkbox"/> 6	<input type="checkbox"/> 4	<input type="checkbox"/> 0																	
<input type="checkbox"/> 8																						
<input type="checkbox"/> 6																						
<input type="checkbox"/> 4																						
<input type="checkbox"/> 0																						
4	Permanenza caratteri formali tradizionali Volumetrici originali Costruttivi																					
	<table border="0"> <tr> <td><input type="checkbox"/> 2</td> <td><input type="checkbox"/> 1</td> <td><input type="checkbox"/> 0</td> <td>Complementari</td> <td><input type="checkbox"/> 2</td> <td><input type="checkbox"/> 1</td> <td><input type="checkbox"/> 0</td> </tr> <tr> <td><input type="checkbox"/> 2</td> <td><input type="checkbox"/> 1</td> <td><input type="checkbox"/> 0</td> <td>Decorativi</td> <td><input type="checkbox"/> 2</td> <td><input type="checkbox"/> 1</td> <td><input type="checkbox"/> 0</td> </tr> <tr> <td colspan="3">Totale</td> <td></td> <td colspan="3"><input type="checkbox"/> 21</td> </tr> </table>	<input type="checkbox"/> 2	<input type="checkbox"/> 1	<input type="checkbox"/> 0	Complementari	<input type="checkbox"/> 2	<input type="checkbox"/> 1	<input type="checkbox"/> 0	<input type="checkbox"/> 2	<input type="checkbox"/> 1	<input type="checkbox"/> 0	Decorativi	<input type="checkbox"/> 2	<input type="checkbox"/> 1	<input type="checkbox"/> 0	Totale				<input type="checkbox"/> 21		
<input type="checkbox"/> 2	<input type="checkbox"/> 1	<input type="checkbox"/> 0	Complementari	<input type="checkbox"/> 2	<input type="checkbox"/> 1	<input type="checkbox"/> 0																
<input type="checkbox"/> 2	<input type="checkbox"/> 1	<input type="checkbox"/> 0	Decorativi	<input type="checkbox"/> 2	<input type="checkbox"/> 1	<input type="checkbox"/> 0																
Totale				<input type="checkbox"/> 21																		
5	Degrado Nullo Medio Elevato																					
	<table border="0"> <tr> <td><input type="checkbox"/></td> </tr> <tr> <td><input type="checkbox"/></td> </tr> <tr> <td><input type="checkbox"/></td> </tr> </table>	<input type="checkbox"/>	<input type="checkbox"/>	<input type="checkbox"/>																		
<input type="checkbox"/>																						
<input type="checkbox"/>																						
<input type="checkbox"/>																						
6	Grado di utilizzo Pienamente utilizzato Parzialmente utilizzato In stato di abbandono																					
	<table border="0"> <tr> <td><input type="checkbox"/></td> </tr> <tr> <td><input type="checkbox"/></td> </tr> <tr> <td><input type="checkbox"/></td> </tr> </table>	<input type="checkbox"/>	<input type="checkbox"/>	<input type="checkbox"/>																		
<input type="checkbox"/>																						
<input type="checkbox"/>																						
<input type="checkbox"/>																						
7	Spazi di pertinenza Alta qualità Media qualità Bassa qualità																					
	<table border="0"> <tr> <td><input type="checkbox"/></td> </tr> <tr> <td><input type="checkbox"/></td> </tr> <tr> <td><input type="checkbox"/></td> </tr> </table>	<input type="checkbox"/>	<input type="checkbox"/>	<input type="checkbox"/>																		
<input type="checkbox"/>																						
<input type="checkbox"/>																						
<input type="checkbox"/>																						
8	Vincoli legislativi L. 1089/39 <input type="checkbox"/> L. 1497/39 <input type="checkbox"/> L. P. 22/91 <input type="checkbox"/>																					
9	Categoria di intervento prevista dal piano precedente Restauro Risanamento conservativo																					
	<table border="0"> <tr> <td><input type="checkbox"/> R1</td> <td>Ristrutturazione edilizia</td> <td><input type="checkbox"/> R3</td> </tr> <tr> <td><input type="checkbox"/> R2</td> <td>Fontane</td> <td><input type="checkbox"/> F</td> </tr> </table>	<input type="checkbox"/> R1	Ristrutturazione edilizia	<input type="checkbox"/> R3	<input type="checkbox"/> R2	Fontane	<input type="checkbox"/> F															
<input type="checkbox"/> R1	Ristrutturazione edilizia	<input type="checkbox"/> R3																				
<input type="checkbox"/> R2	Fontane	<input type="checkbox"/> F																				
10	Note (presenza di stratificazioni storiche, rifacimenti e ristrutturazioni, elementi di pregio, considerazioni sulle aree di pertinenza)																					
P R O G E T T O																						
11	Categoria di intervento prevista L.P. 22/91 art. 77bis Restauro Risanamento conservativo																					
	<table border="0"> <tr> <td><input type="checkbox"/> R1</td> <td>Ristrutturazione edilizia</td> <td><input type="checkbox"/> R3</td> </tr> <tr> <td><input type="checkbox"/> R2</td> <td>Sostituzione edilizia</td> <td><input type="checkbox"/> R4</td> </tr> </table>	<input type="checkbox"/> R1	Ristrutturazione edilizia	<input type="checkbox"/> R3	<input type="checkbox"/> R2	Sostituzione edilizia	<input type="checkbox"/> R4															
<input type="checkbox"/> R1	Ristrutturazione edilizia	<input type="checkbox"/> R3																				
<input type="checkbox"/> R2	Sostituzione edilizia	<input type="checkbox"/> R4																				
12	Vincoli particolari Tipo di vincolo Oggetto di vincolo																					
13	Categoria di intervento per gli spazi di pertinenza Mantenimento pavimentazione attuale Ripristino pavimentazione originaria																					
	<table border="0"> <tr> <td><input type="checkbox"/> M1</td> <td><input type="checkbox"/> M2</td> </tr> </table>	<input type="checkbox"/> M1	<input type="checkbox"/> M2																			
<input type="checkbox"/> M1	<input type="checkbox"/> M2																					

Numero progressivo	72	Foglio mappale	7
Comprensorio	C11 Ladino di Fassa	Nr. particella edificiale	179, 180
Comune Amministr.	Mazzin	Data rilievo	Luglio 2006
Comune Catastale	Mazzin	Rilevatore	Amplatz & C.
Indirizzo località			

COROGRAFIA

Fonte: raster PAT, file km109151



CARTOGRAFIA

Scala a vista



FOTOGRAFIA



FOTOGRAFIA



FOTOGRAFIA



FOTOGRAFIA



FOTOGRAFIA



Numero progressivo

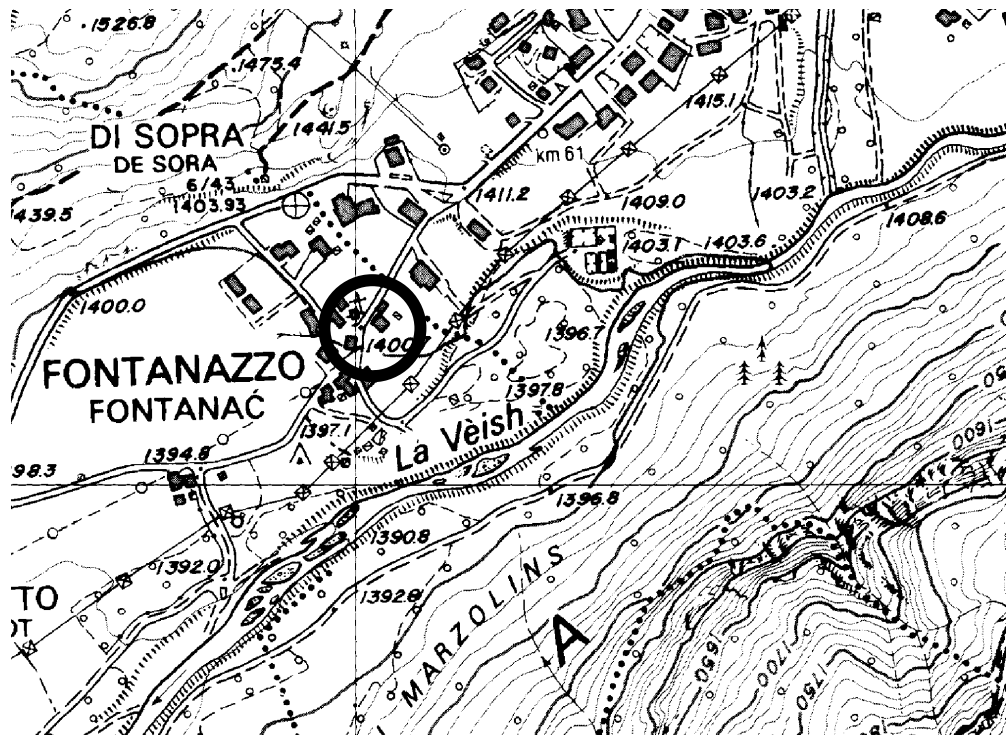
Edif.73

ANALISI EDIFICIO	
1	Tipologia funzionale Edificio prevalentemente residenziale <input checked="" type="checkbox"/> A Malga <input checked="" type="checkbox"/> F Edificio produttivo <input type="checkbox"/> B Abitazione con tabià e stalla <input type="checkbox"/> G Edificio speciale <input type="checkbox"/> C Abitazione con tabià <input type="checkbox"/> H Stalla <input type="checkbox"/> D Tabià e stalla <input type="checkbox"/> I Baita <input type="checkbox"/> E Tabià <input type="checkbox"/> L
2	Epoca di costruzione Anteriore al 1860 <input checked="" type="checkbox"/> 8 Tra il 1860 e il 1939 <input type="checkbox"/> 6 Tra il 1939 e il 1972 <input type="checkbox"/> 4 Dopo il 1972 <input type="checkbox"/> 0
3	Tipologia architettonica storica Alta definizione <input checked="" type="checkbox"/> 8 Media definizione <input type="checkbox"/> 6 Bassa definizione <input type="checkbox"/> 4 Nessuna definizione <input type="checkbox"/> 0
4	Permanenza caratteri formali tradizionali Volumetrici originali <input checked="" type="checkbox"/> 2 <input type="checkbox"/> 1 <input type="checkbox"/> 0 Complementari <input checked="" type="checkbox"/> 2 <input type="checkbox"/> 1 <input type="checkbox"/> 0 Costruttivi <input checked="" type="checkbox"/> 2 <input type="checkbox"/> 1 <input type="checkbox"/> 0 Decorativi <input checked="" type="checkbox"/> 2 <input type="checkbox"/> 1 <input type="checkbox"/> 0 Totale <input type="text" value="22"/>
5	Degrado Nullo <input checked="" type="checkbox"/> Medio <input type="checkbox"/> Elevato <input type="checkbox"/>
6	Grado di utilizzo Pienamente utilizzato <input checked="" type="checkbox"/> Parzialmente utilizzato <input type="checkbox"/> In stato di abbandono <input type="checkbox"/>
7	Spazi di pertinenza Alta qualità <input type="checkbox"/> Media qualità <input checked="" type="checkbox"/> Bassa qualità <input type="checkbox"/>
8	Vincoli legislativi L. 1089/39 <input type="checkbox"/> L. 1497/39 <input type="checkbox"/> L. P. 22/91 <input type="checkbox"/>
9	Categoria di intervento prevista dal piano precedente Restauro <input checked="" type="checkbox"/> R1 Ristrutturazione edilizia <input checked="" type="checkbox"/> R3 Risanamento conservativo <input type="checkbox"/> R2 Fontane <input type="checkbox"/> F
10	Note (presenza di stratificazioni storiche, rifacimenti e ristrutturazioni, elementi di pregio, considerazioni sulle aree di pertinenza) Tabià riadibito a residenza in epoca recente
P R O G E T T O	
11	Categoria di intervento prevista L.P. 22/91 art. 77bis Restauro <input checked="" type="checkbox"/> R1 Ristrutturazione edilizia <input checked="" type="checkbox"/> R3 Risanamento conservativo <input type="checkbox"/> R2 Sostituzione edilizia <input type="checkbox"/> R4
12	Vincoli particolari Tipo di vincolo Oggetto di vincolo
13	Categoria di intervento per gli spazi di pertinenza Mantenimento pavimentazione attuale <input checked="" type="checkbox"/> M1 Ripristino pavimentazione originaria <input type="checkbox"/> M2

Numero progressivo	73	Foglio mappale	7
Comprensorio	C11 Ladino di Fassa	Nr. particella edificiale	173
Comune Amministr.	Mazzin	Data rilievo	Luglio 2006
Comune Catastale	Mazzin	Rilevatore	Amplatz & C.
Indirizzo località			

COROGRAFIA

Fonte: raster PAT, file km109151



CARTOGRAFIA

Scala a vista



FOTOGRAFIA



FOTOGRAFIA



FOTOGRAFIA



Numero progressivo

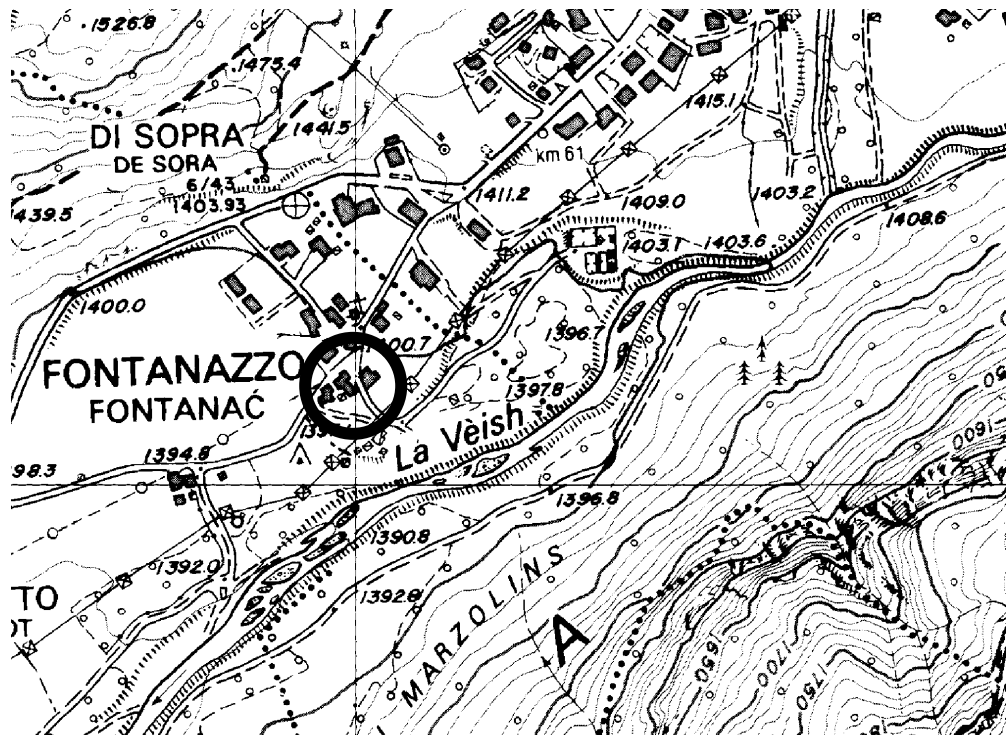
Edif.74

ANALISI EDIFICIO	
1	Tipologia funzionale Edificio prevalentemente residenziale <input type="checkbox"/> A Malga <input type="checkbox"/> F Edificio produttivo <input type="checkbox"/> B Abitazione con tabià e stalla <input type="checkbox"/> G Edificio speciale <input type="checkbox"/> C Abitazione con tabià <input type="checkbox"/> H Stalla <input type="checkbox"/> D Tabià e stalla <input type="checkbox"/> I Baita <input type="checkbox"/> E Tabià <input type="checkbox"/> L
2	Epoca di costruzione Anteriore al 1860 <input type="checkbox"/> 8 Tra il 1860 e il 1939 <input checked="" type="checkbox"/> 6 Tra il 1939 e il 1972 <input type="checkbox"/> 4 Dopo il 1972 <input type="checkbox"/> 0
3	Tipologia architettonica storica Alta definizione <input type="checkbox"/> 8 Media definizione <input type="checkbox"/> 6 Bassa definizione <input checked="" type="checkbox"/> 4 Nessuna definizione <input type="checkbox"/> 0
4	Permanenza caratteri formali tradizionali Volumetrici originali <input type="checkbox"/> 2 <input checked="" type="checkbox"/> 1 <input type="checkbox"/> 0 Complementari <input type="checkbox"/> 2 <input checked="" type="checkbox"/> 1 <input type="checkbox"/> 0 Costruttivi <input type="checkbox"/> 2 <input checked="" type="checkbox"/> 1 <input type="checkbox"/> 0 Decorativi <input type="checkbox"/> 2 <input checked="" type="checkbox"/> 1 <input type="checkbox"/> 0 Totale <input type="text" value="14"/>
5	Degrado Nullo <input type="checkbox"/> Medio <input checked="" type="checkbox"/> Elevato <input type="checkbox"/>
6	Grado di utilizzo Pienamente utilizzato <input type="checkbox"/> Parzialmente utilizzato <input checked="" type="checkbox"/> In stato di abbandono <input type="checkbox"/>
7	Spazi di pertinenza Alta qualità <input type="checkbox"/> Media qualità <input checked="" type="checkbox"/> Bassa qualità <input type="checkbox"/>
8	Vincoli legislativi L. 1089/39 <input type="checkbox"/> L. 1497/39 <input type="checkbox"/> L. P. 22/91 <input type="checkbox"/>
9	Categoria di intervento prevista dal piano precedente Restauro <input type="checkbox"/> R1 Ristrutturazione edilizia <input type="checkbox"/> R3 Risanamento conservativo <input checked="" type="checkbox"/> R2 Fontane <input type="checkbox"/> F
10	Note (presenza di stratificazioni storiche, rifacimenti e ristrutturazioni, elementi di pregio, considerazioni sulle aree di pertinenza)
P R O G E T T O	
11	Categoria di intervento prevista L.P. 22/91 art. 77bis Restauro <input type="checkbox"/> R1 Ristrutturazione edilizia <input type="checkbox"/> R3 Risanamento conservativo <input checked="" type="checkbox"/> R2 Sostituzione edilizia <input type="checkbox"/> R4
12	Vincoli particolari Tipo di vincolo Oggetto di vincolo
13	Categoria di intervento per gli spazi di pertinenza Mantenimento pavimentazione attuale <input checked="" type="checkbox"/> M1 Ripristino pavimentazione originaria <input type="checkbox"/> M2

Numero progressivo	74	Foglio mappale	7
Comprensorio	C11 Ladino di Fassa	Nr. particella edificiale	168
Comune Amministr.	Mazzin	Data rilievo	Luglio 2006
Comune Catastale	Mazzin	Rilevatore	Amplatz & C.
Indirizzo località			

COROGRAFIA

Fonte: raster PAT, file km109151



CARTOGRAFIA

Scala a vista



FOTOGRAFIA



FOTOGRAFIA



FOTOGRAFIA



FOTOGRAFIA

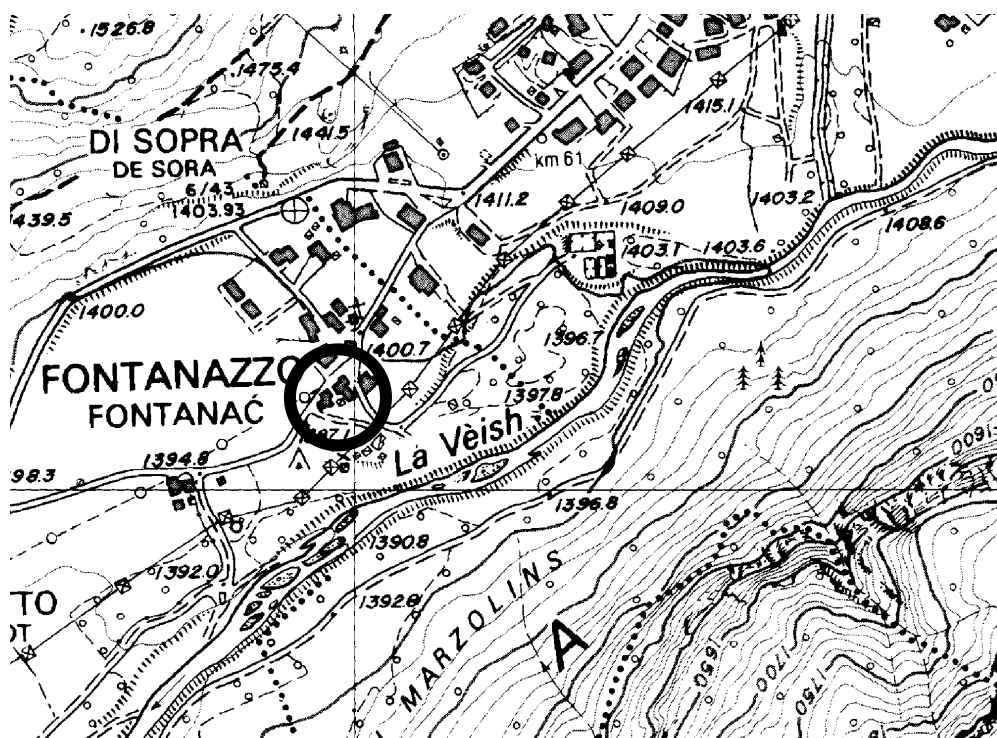


Numero progressivo

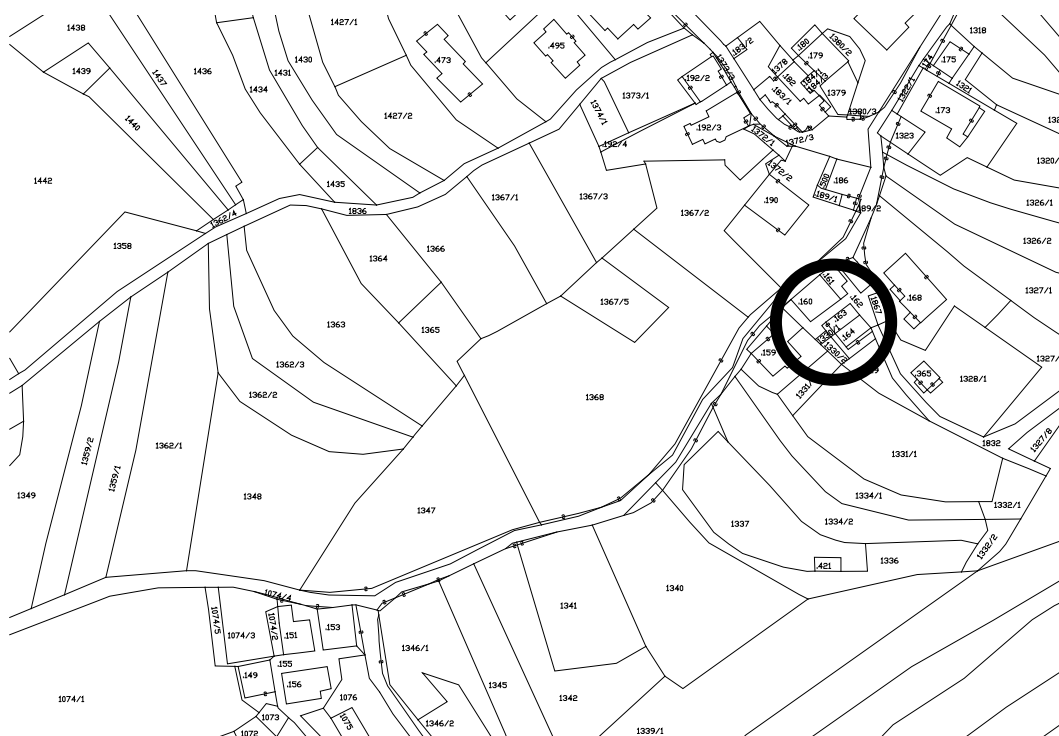
Edif.75

ANALISI EDIFICIO																						
1	Tipologia funzionale Edificio prevalentemente residenziale Edificio produttivo Edificio speciale Stalla Baita																					
	<table border="0"> <tr> <td><input type="checkbox"/> A</td> <td>Malga</td> <td><input type="checkbox"/> F</td> </tr> <tr> <td><input type="checkbox"/> B</td> <td>Abitazione con tabià e stalla</td> <td><input type="checkbox"/> G</td> </tr> <tr> <td><input type="checkbox"/> C</td> <td>Abitazione con tabià</td> <td><input type="checkbox"/> H</td> </tr> <tr> <td><input type="checkbox"/> D</td> <td>Tabià e stalla</td> <td><input type="checkbox"/> I</td> </tr> <tr> <td><input type="checkbox"/> E</td> <td>Tabià</td> <td><input type="checkbox"/> L</td> </tr> </table>	<input type="checkbox"/> A	Malga	<input type="checkbox"/> F	<input type="checkbox"/> B	Abitazione con tabià e stalla	<input type="checkbox"/> G	<input type="checkbox"/> C	Abitazione con tabià	<input type="checkbox"/> H	<input type="checkbox"/> D	Tabià e stalla	<input type="checkbox"/> I	<input type="checkbox"/> E	Tabià	<input type="checkbox"/> L						
<input type="checkbox"/> A	Malga	<input type="checkbox"/> F																				
<input type="checkbox"/> B	Abitazione con tabià e stalla	<input type="checkbox"/> G																				
<input type="checkbox"/> C	Abitazione con tabià	<input type="checkbox"/> H																				
<input type="checkbox"/> D	Tabià e stalla	<input type="checkbox"/> I																				
<input type="checkbox"/> E	Tabià	<input type="checkbox"/> L																				
2	Epoca di costruzione Anteriore al 1860 Tra il 1860 e il 1939 Tra il 1939 e il 1972 Dopo il 1972																					
	<table border="0"> <tr> <td><input type="checkbox"/> 8</td> </tr> <tr> <td><input type="checkbox"/> 6</td> </tr> <tr> <td><input type="checkbox"/> 4</td> </tr> <tr> <td><input type="checkbox"/> 0</td> </tr> </table>	<input type="checkbox"/> 8	<input type="checkbox"/> 6	<input type="checkbox"/> 4	<input type="checkbox"/> 0																	
<input type="checkbox"/> 8																						
<input type="checkbox"/> 6																						
<input type="checkbox"/> 4																						
<input type="checkbox"/> 0																						
3	Tipologia architettonica storica Alta definizione Media definizione Bassa definizione Nessuna definizione																					
	<table border="0"> <tr> <td><input type="checkbox"/> 8</td> </tr> <tr> <td><input type="checkbox"/> 6</td> </tr> <tr> <td><input type="checkbox"/> 4</td> </tr> <tr> <td><input type="checkbox"/> 0</td> </tr> </table>	<input type="checkbox"/> 8	<input type="checkbox"/> 6	<input type="checkbox"/> 4	<input type="checkbox"/> 0																	
<input type="checkbox"/> 8																						
<input type="checkbox"/> 6																						
<input type="checkbox"/> 4																						
<input type="checkbox"/> 0																						
4	Permanenza caratteri formali tradizionali Volumetrici originali Costruttivi																					
	<table border="0"> <tr> <td><input type="checkbox"/> 2</td> <td><input type="checkbox"/> 1</td> <td><input type="checkbox"/> 0</td> <td>Complementari</td> <td><input type="checkbox"/> 2</td> <td><input type="checkbox"/> 1</td> <td><input type="checkbox"/> 0</td> </tr> <tr> <td><input type="checkbox"/> 2</td> <td><input type="checkbox"/> 1</td> <td><input type="checkbox"/> 0</td> <td>Decorativi</td> <td><input type="checkbox"/> 2</td> <td><input type="checkbox"/> 1</td> <td><input type="checkbox"/> 0</td> </tr> <tr> <td colspan="3">Totale</td> <td></td> <td colspan="3"><input type="checkbox"/> 14</td> </tr> </table>	<input type="checkbox"/> 2	<input type="checkbox"/> 1	<input type="checkbox"/> 0	Complementari	<input type="checkbox"/> 2	<input type="checkbox"/> 1	<input type="checkbox"/> 0	<input type="checkbox"/> 2	<input type="checkbox"/> 1	<input type="checkbox"/> 0	Decorativi	<input type="checkbox"/> 2	<input type="checkbox"/> 1	<input type="checkbox"/> 0	Totale				<input type="checkbox"/> 14		
<input type="checkbox"/> 2	<input type="checkbox"/> 1	<input type="checkbox"/> 0	Complementari	<input type="checkbox"/> 2	<input type="checkbox"/> 1	<input type="checkbox"/> 0																
<input type="checkbox"/> 2	<input type="checkbox"/> 1	<input type="checkbox"/> 0	Decorativi	<input type="checkbox"/> 2	<input type="checkbox"/> 1	<input type="checkbox"/> 0																
Totale				<input type="checkbox"/> 14																		
5	Degrado Nullo Medio Elevato																					
	<table border="0"> <tr> <td><input type="checkbox"/></td> </tr> <tr> <td><input type="checkbox"/></td> </tr> <tr> <td><input type="checkbox"/></td> </tr> </table>	<input type="checkbox"/>	<input type="checkbox"/>	<input type="checkbox"/>																		
<input type="checkbox"/>																						
<input type="checkbox"/>																						
<input type="checkbox"/>																						
6	Grado di utilizzo Pienamente utilizzato Parzialmente utilizzato In stato di abbandono																					
	<table border="0"> <tr> <td><input type="checkbox"/></td> </tr> <tr> <td><input type="checkbox"/></td> </tr> <tr> <td><input type="checkbox"/></td> </tr> </table>	<input type="checkbox"/>	<input type="checkbox"/>	<input type="checkbox"/>																		
<input type="checkbox"/>																						
<input type="checkbox"/>																						
<input type="checkbox"/>																						
7	Spazi di pertinenza Alta qualità Media qualità Bassa qualità																					
	<table border="0"> <tr> <td><input type="checkbox"/></td> </tr> <tr> <td><input type="checkbox"/></td> </tr> <tr> <td><input type="checkbox"/></td> </tr> </table>	<input type="checkbox"/>	<input type="checkbox"/>	<input type="checkbox"/>																		
<input type="checkbox"/>																						
<input type="checkbox"/>																						
<input type="checkbox"/>																						
8	Vincoli legislativi L. 1089/39 <input type="checkbox"/> L. 1497/39 <input type="checkbox"/> L. P. 22/91 <input type="checkbox"/>																					
9	Categoria di intervento prevista dal piano precedente Restauro Risanamento conservativo																					
	<table border="0"> <tr> <td><input type="checkbox"/> R1</td> <td>Ristrutturazione edilizia</td> <td><input type="checkbox"/> R3</td> </tr> <tr> <td><input type="checkbox"/> R2</td> <td>Fontane</td> <td><input type="checkbox"/> F</td> </tr> </table>	<input type="checkbox"/> R1	Ristrutturazione edilizia	<input type="checkbox"/> R3	<input type="checkbox"/> R2	Fontane	<input type="checkbox"/> F															
<input type="checkbox"/> R1	Ristrutturazione edilizia	<input type="checkbox"/> R3																				
<input type="checkbox"/> R2	Fontane	<input type="checkbox"/> F																				
10	Note (presenza di stratificazioni storiche, rifacimenti e ristrutturazioni, elementi di pregio, considerazioni sulle aree di pertinenza) Ristrutturata completamente la zona abitazione negli anni '90																					
P R O G E T T O																						
11	Categoria di intervento prevista L.P. 22/91 art. 77bis Restauro Risanamento conservativo																					
	<table border="0"> <tr> <td><input type="checkbox"/> R1</td> <td>Ristrutturazione edilizia</td> <td><input type="checkbox"/> R3</td> </tr> <tr> <td><input type="checkbox"/> R2</td> <td>Sostituzione edilizia</td> <td><input type="checkbox"/> R4</td> </tr> </table>	<input type="checkbox"/> R1	Ristrutturazione edilizia	<input type="checkbox"/> R3	<input type="checkbox"/> R2	Sostituzione edilizia	<input type="checkbox"/> R4															
<input type="checkbox"/> R1	Ristrutturazione edilizia	<input type="checkbox"/> R3																				
<input type="checkbox"/> R2	Sostituzione edilizia	<input type="checkbox"/> R4																				
12	Vincoli particolari Tipo di vincolo Ripristinare il manto in scandole in caso di intervento. È ammesso manto in lamiera. Mantenere la veranda e/o i ballatoi																					
13	Categoria di intervento per gli spazi di pertinenza Mantenimento pavimentazione attuale Ripristino pavimentazione originaria																					
	<table border="0"> <tr> <td><input type="checkbox"/> M1</td> <td><input type="checkbox"/> M2</td> </tr> </table>	<input type="checkbox"/> M1	<input type="checkbox"/> M2																			
<input type="checkbox"/> M1	<input type="checkbox"/> M2																					

Fonte: raster PAT, file km109151



Scala a vista



FOTOGRAFIA



FOTOGRAFIA



FOTOGRAFIA



FOTOGRAFIA



FOTOGRAFIA



FOTOGRAFIA



Numero progressivo

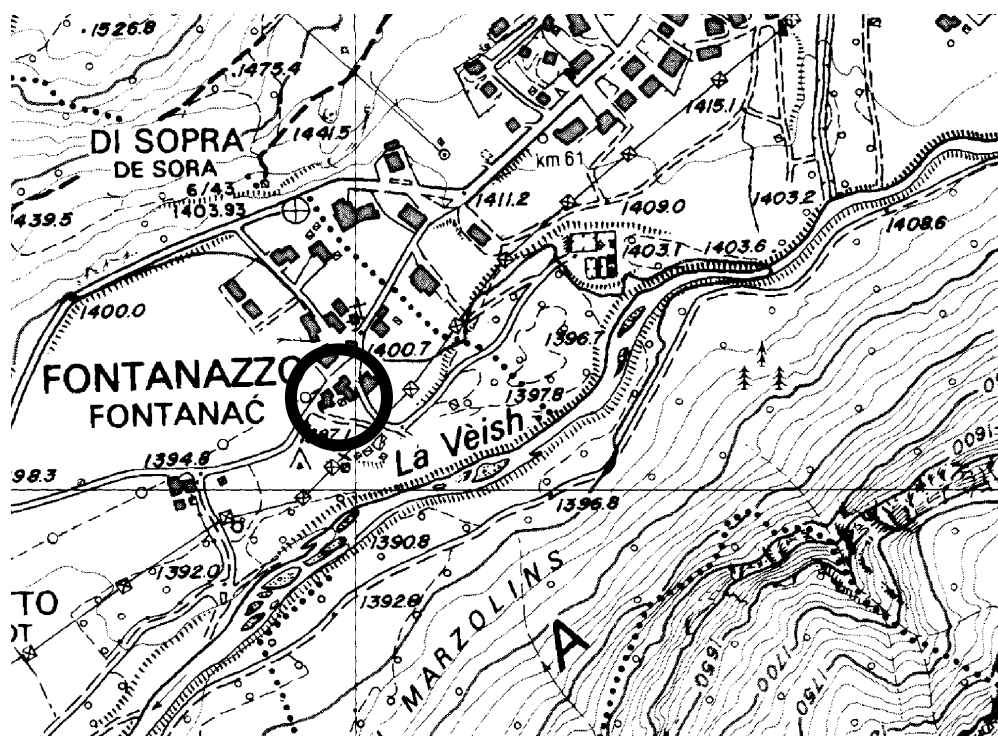
Edif.76

ANALISI EDIFICIO																					
1	Tipologia funzionale Edificio prevalentemente residenziale Edificio produttivo Edificio speciale Stalla Baita																				
	<table border="0"> <tr> <td><input type="checkbox"/> A</td> <td>Malga</td> <td><input type="checkbox"/> F</td> </tr> <tr> <td><input type="checkbox"/> B</td> <td>Abitazione con tabià e stalla</td> <td><input type="checkbox"/> G</td> </tr> <tr> <td><input type="checkbox"/> C</td> <td>Abitazione con tabià</td> <td><input type="checkbox"/> H</td> </tr> <tr> <td><input type="checkbox"/> D</td> <td>Tabià e stalla</td> <td><input type="checkbox"/> I</td> </tr> <tr> <td><input type="checkbox"/> E</td> <td>Tabià</td> <td><input type="checkbox"/> L</td> </tr> </table>	<input type="checkbox"/> A	Malga	<input type="checkbox"/> F	<input type="checkbox"/> B	Abitazione con tabià e stalla	<input type="checkbox"/> G	<input type="checkbox"/> C	Abitazione con tabià	<input type="checkbox"/> H	<input type="checkbox"/> D	Tabià e stalla	<input type="checkbox"/> I	<input type="checkbox"/> E	Tabià	<input type="checkbox"/> L					
<input type="checkbox"/> A	Malga	<input type="checkbox"/> F																			
<input type="checkbox"/> B	Abitazione con tabià e stalla	<input type="checkbox"/> G																			
<input type="checkbox"/> C	Abitazione con tabià	<input type="checkbox"/> H																			
<input type="checkbox"/> D	Tabià e stalla	<input type="checkbox"/> I																			
<input type="checkbox"/> E	Tabià	<input type="checkbox"/> L																			
2	Epoca di costruzione Anteriore al 1860 Tra il 1860 e il 1939 Tra il 1939 e il 1972 Dopo il 1972																				
	<table border="0"> <tr> <td><input type="checkbox"/> 8</td> </tr> <tr> <td><input checked="" type="checkbox"/> 6</td> </tr> <tr> <td><input type="checkbox"/> 4</td> </tr> <tr> <td><input type="checkbox"/> 0</td> </tr> </table>	<input type="checkbox"/> 8	<input checked="" type="checkbox"/> 6	<input type="checkbox"/> 4	<input type="checkbox"/> 0																
<input type="checkbox"/> 8																					
<input checked="" type="checkbox"/> 6																					
<input type="checkbox"/> 4																					
<input type="checkbox"/> 0																					
3	Tipologia architettonica storica Alta definizione Media definizione Bassa definizione Nessuna definizione																				
	<table border="0"> <tr> <td><input type="checkbox"/> 8</td> </tr> <tr> <td><input checked="" type="checkbox"/> 6</td> </tr> <tr> <td><input type="checkbox"/> 4</td> </tr> <tr> <td><input type="checkbox"/> 0</td> </tr> </table>	<input type="checkbox"/> 8	<input checked="" type="checkbox"/> 6	<input type="checkbox"/> 4	<input type="checkbox"/> 0																
<input type="checkbox"/> 8																					
<input checked="" type="checkbox"/> 6																					
<input type="checkbox"/> 4																					
<input type="checkbox"/> 0																					
4	Permanenza caratteri formali tradizionali Volumetrici originali Costruttivi																				
	<table border="0"> <tr> <td><input checked="" type="checkbox"/> 2</td> <td><input type="checkbox"/> 1</td> <td><input type="checkbox"/> 0</td> <td>Complementari</td> <td><input checked="" type="checkbox"/> 2</td> <td><input type="checkbox"/> 1</td> <td><input type="checkbox"/> 0</td> </tr> <tr> <td><input checked="" type="checkbox"/> 2</td> <td><input type="checkbox"/> 1</td> <td><input type="checkbox"/> 0</td> <td>Decorativi</td> <td><input checked="" type="checkbox"/> 2</td> <td><input type="checkbox"/> 1</td> <td><input type="checkbox"/> 0</td> </tr> <tr> <td colspan="3">Totale</td> <td colspan="3"><input type="text" value="18"/></td> </tr> </table>	<input checked="" type="checkbox"/> 2	<input type="checkbox"/> 1	<input type="checkbox"/> 0	Complementari	<input checked="" type="checkbox"/> 2	<input type="checkbox"/> 1	<input type="checkbox"/> 0	<input checked="" type="checkbox"/> 2	<input type="checkbox"/> 1	<input type="checkbox"/> 0	Decorativi	<input checked="" type="checkbox"/> 2	<input type="checkbox"/> 1	<input type="checkbox"/> 0	Totale			<input type="text" value="18"/>		
<input checked="" type="checkbox"/> 2	<input type="checkbox"/> 1	<input type="checkbox"/> 0	Complementari	<input checked="" type="checkbox"/> 2	<input type="checkbox"/> 1	<input type="checkbox"/> 0															
<input checked="" type="checkbox"/> 2	<input type="checkbox"/> 1	<input type="checkbox"/> 0	Decorativi	<input checked="" type="checkbox"/> 2	<input type="checkbox"/> 1	<input type="checkbox"/> 0															
Totale			<input type="text" value="18"/>																		
5	Degrado Nullo Medio Elevato																				
	<table border="0"> <tr> <td><input type="checkbox"/></td> </tr> <tr> <td><input checked="" type="checkbox"/></td> </tr> <tr> <td><input type="checkbox"/></td> </tr> </table>	<input type="checkbox"/>	<input checked="" type="checkbox"/>	<input type="checkbox"/>																	
<input type="checkbox"/>																					
<input checked="" type="checkbox"/>																					
<input type="checkbox"/>																					
6	Grado di utilizzo Pienamente utilizzato Parzialmente utilizzato In stato di abbandono																				
	<table border="0"> <tr> <td><input checked="" type="checkbox"/></td> </tr> <tr> <td><input type="checkbox"/></td> </tr> <tr> <td><input type="checkbox"/></td> </tr> </table>	<input checked="" type="checkbox"/>	<input type="checkbox"/>	<input type="checkbox"/>																	
<input checked="" type="checkbox"/>																					
<input type="checkbox"/>																					
<input type="checkbox"/>																					
7	Spazi di pertinenza Alta qualità Media qualità Bassa qualità																				
	<table border="0"> <tr> <td><input type="checkbox"/></td> </tr> <tr> <td><input checked="" type="checkbox"/></td> </tr> <tr> <td><input type="checkbox"/></td> </tr> </table>	<input type="checkbox"/>	<input checked="" type="checkbox"/>	<input type="checkbox"/>																	
<input type="checkbox"/>																					
<input checked="" type="checkbox"/>																					
<input type="checkbox"/>																					
8	Vincoli legislativi L. 1089/39 <input type="checkbox"/> L. 1497/39 <input type="checkbox"/> L. P. 22/91 <input type="checkbox"/>																				
9	Categoria di intervento prevista dal piano precedente Restauro Risanamento conservativo																				
	<table border="0"> <tr> <td><input type="checkbox"/> R1</td> <td>Ristrutturazione edilizia</td> <td><input type="checkbox"/> R3</td> </tr> <tr> <td><input checked="" type="checkbox"/> R2</td> <td>Fontane</td> <td><input type="checkbox"/> F</td> </tr> </table>	<input type="checkbox"/> R1	Ristrutturazione edilizia	<input type="checkbox"/> R3	<input checked="" type="checkbox"/> R2	Fontane	<input type="checkbox"/> F														
<input type="checkbox"/> R1	Ristrutturazione edilizia	<input type="checkbox"/> R3																			
<input checked="" type="checkbox"/> R2	Fontane	<input type="checkbox"/> F																			
10	Note (presenza di stratificazioni storiche, rifacimenti e ristrutturazioni, elementi di pregio, considerazioni sulle aree di pertinenza)																				
P R O G E T T O																					
11	Categoria di intervento prevista L.P. 22/91 art. 77bis Restauro Risanamento conservativo																				
	<table border="0"> <tr> <td><input type="checkbox"/> R1</td> <td>Ristrutturazione edilizia</td> <td><input type="checkbox"/> R3</td> </tr> <tr> <td><input checked="" type="checkbox"/> R2</td> <td>Sostituzione edilizia</td> <td><input type="checkbox"/> R4</td> </tr> </table>	<input type="checkbox"/> R1	Ristrutturazione edilizia	<input type="checkbox"/> R3	<input checked="" type="checkbox"/> R2	Sostituzione edilizia	<input type="checkbox"/> R4														
<input type="checkbox"/> R1	Ristrutturazione edilizia	<input type="checkbox"/> R3																			
<input checked="" type="checkbox"/> R2	Sostituzione edilizia	<input type="checkbox"/> R4																			
12	Vincoli particolari Tipo di vincolo Oggetto di vincolo																				
13	Categoria di intervento per gli spazi di pertinenza Mantenimento pavimentazione attuale <input type="checkbox"/> M1 Ripristino pavimentazione originaria <input type="checkbox"/> M2																				

Numero progressivo	76	Foglio mappale	7
Comprensorio	C11 Ladino di Fassa	Nr. particella edificiale	159
Comune Amministr.	Mazzin	Data rilievo	Luglio 2006
Comune Catastale	Mazzin	Rilevatore	Amplatz & C.
Indirizzo località			

COROGRAFIA

Fonte: raster PAT, file km109151



CARTOGRAFIA

Scala a vista



FOTOGRAFIA



FOTOGRAFIA



FOTOGRAFIA



FOTOGRAFIA



FOTOGRAFIA



Numero progressivo

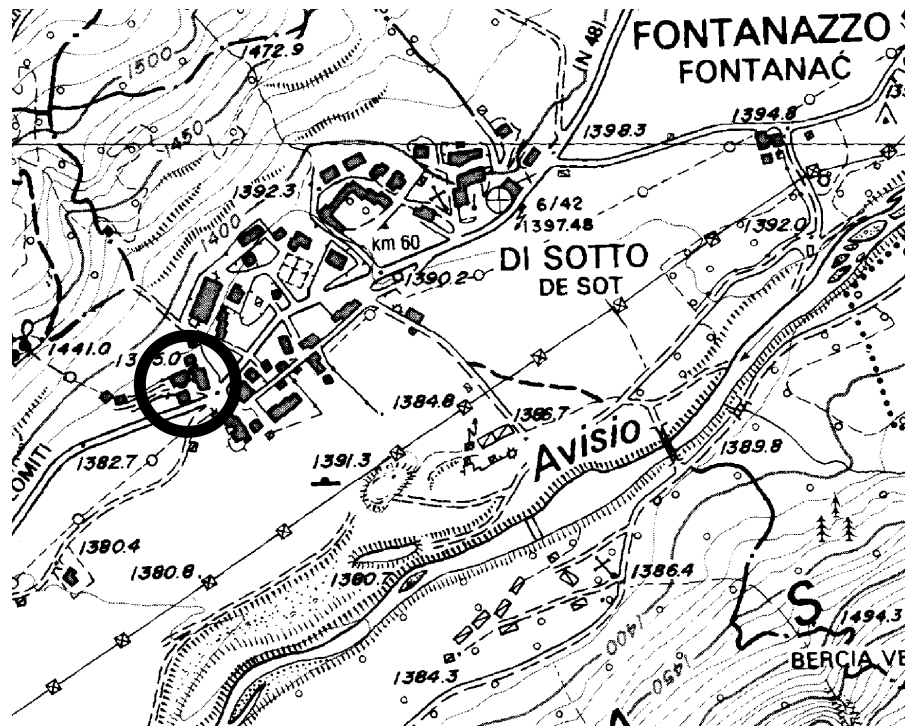
Edif.77

ANALISI EDIFICIO	
1	Tipologia funzionale Edificio prevalentemente residenziale <input checked="" type="checkbox"/> A Malga <input checked="" type="checkbox"/> F Edificio produttivo <input type="checkbox"/> B Abitazione con tabià e stalla <input type="checkbox"/> G Edificio speciale <input type="checkbox"/> C Abitazione con tabià <input type="checkbox"/> H Stalla <input type="checkbox"/> D Tabià e stalla <input type="checkbox"/> I Baita <input type="checkbox"/> E Tabià <input type="checkbox"/> L
2	Epoca di costruzione Anteriore al 1860 <input type="checkbox"/> 8 Tra il 1860 e il 1939 <input type="checkbox"/> 6 Tra il 1939 e il 1972 <input type="checkbox"/> 4 Dopo il 1972 <input checked="" type="checkbox"/> 0
3	Tipologia architettonica storica Alta definizione <input type="checkbox"/> 8 Media definizione <input type="checkbox"/> 6 Bassa definizione <input checked="" type="checkbox"/> 4 Nessuna definizione <input type="checkbox"/> 0
4	Permanenza caratteri formali tradizionali Volumetrici originali <input type="checkbox"/> 2 <input checked="" type="checkbox"/> 1 <input type="checkbox"/> 0 Complementari <input type="checkbox"/> 2 <input checked="" type="checkbox"/> 1 <input type="checkbox"/> 0 Costruttivi <input type="checkbox"/> 2 <input checked="" type="checkbox"/> 1 <input type="checkbox"/> 0 Decorativi <input type="checkbox"/> 2 <input checked="" type="checkbox"/> 1 <input type="checkbox"/> 0 Totale <input type="text" value="7"/>
5	Degrado Nullo <input checked="" type="checkbox"/> Medio <input type="checkbox"/> Elevato <input type="checkbox"/>
6	Grado di utilizzo Pienamente utilizzato <input checked="" type="checkbox"/> Parzialmente utilizzato <input type="checkbox"/> In stato di abbandono <input type="checkbox"/>
7	Spazi di pertinenza Alta qualità <input type="checkbox"/> Media qualità <input type="checkbox"/> Bassa qualità <input checked="" type="checkbox"/>
8	Vincoli legislativi L. 1089/39 <input type="checkbox"/> L. 1497/39 <input type="checkbox"/> L. P. 22/91 <input type="checkbox"/>
9	Categoria di intervento prevista dal piano precedente Restauro <input checked="" type="checkbox"/> R1 Ristrutturazione edilizia <input checked="" type="checkbox"/> R3 Risanamento conservativo <input type="checkbox"/> R2 Fontane <input type="checkbox"/> F
10	Note (presenza di stratificazioni storiche, rifacimenti e ristrutturazioni, elementi di pregio, considerazioni sulle aree di pertinenza) Edificio completamente ristrutturato in epoca recente
P R O G E T T O	
11	Categoria di intervento prevista L.P. 22/91 art. 77bis Restauro <input checked="" type="checkbox"/> R1 Ristrutturazione edilizia <input checked="" type="checkbox"/> R3 Risanamento conservativo <input type="checkbox"/> R2 Sostituzione edilizia <input type="checkbox"/> R4
12	Vincoli particolari Tipo di vincolo Oggetto di vincolo
13	Categoria di intervento per gli spazi di pertinenza Mantenimento pavimentazione attuale <input checked="" type="checkbox"/> M1 Ripristino pavimentazione originaria <input type="checkbox"/> M2

Numero progressivo	77	Foglio mappale	7
Comprensorio	C11 Ladino di Fassa	Nr. particella edificiale	112
Comune Amministr.	Mazzin	Data rilievo	Luglio 2006
Comune Catastale	Mazzin	Rilevatore	Amplatz & C.
Indirizzo località	Fontanazzo di Sotto		

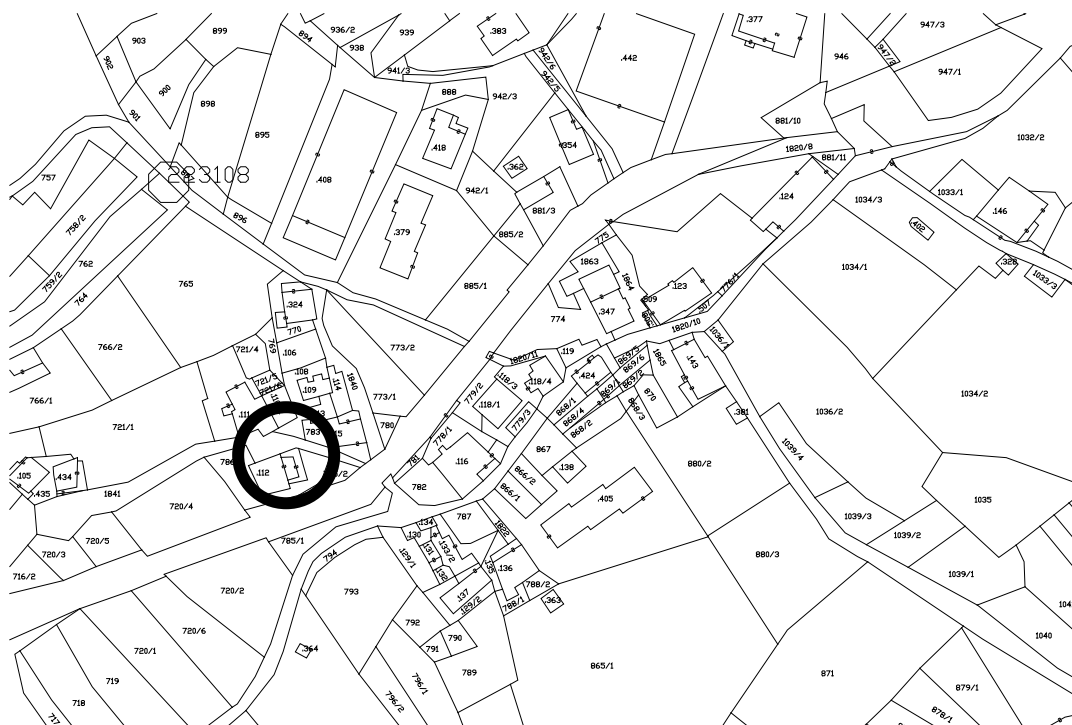
COROGRAFIA

Fonte: raster PAT, file km109151



CARTOGRAFIA

Scala a vista



FOTOGRAFIA



FOTOGRAFIA



FOTOGRAFIA



FOTOGRAFIA



Numero progressivo

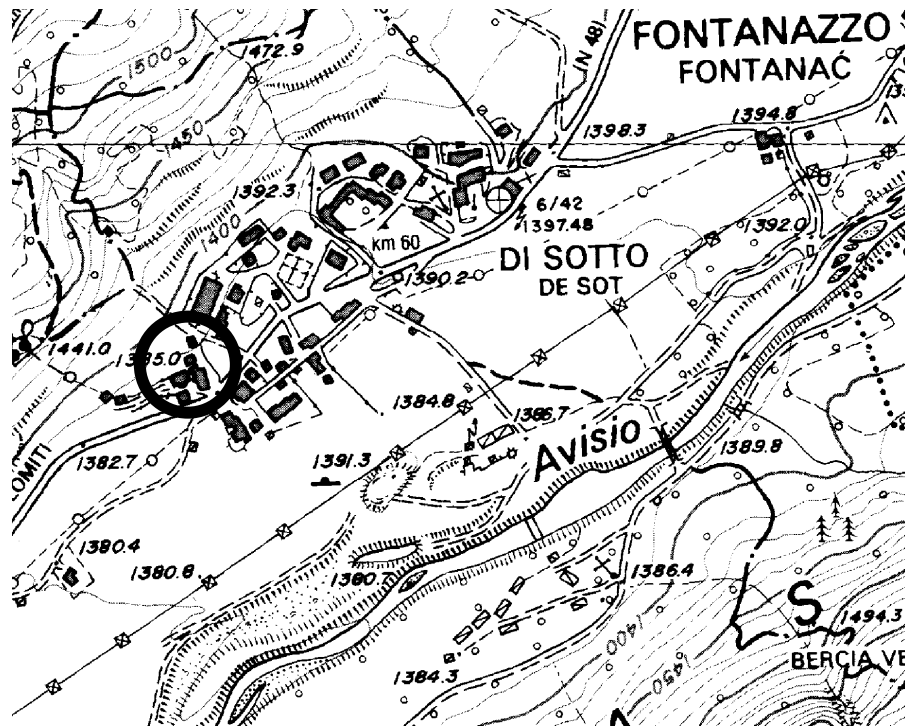
Edif.78

ANALISI EDIFICIO	
1	Tipologia funzionale Edificio prevalentemente residenziale <input checked="" type="checkbox"/> A Malga <input checked="" type="checkbox"/> F Edificio produttivo <input type="checkbox"/> B Abitazione con tabià e stalla <input type="checkbox"/> G Edificio speciale <input type="checkbox"/> C Abitazione con tabià <input type="checkbox"/> H Stalla <input type="checkbox"/> D Tabià e stalla <input type="checkbox"/> I Baita <input type="checkbox"/> E Tabià <input type="checkbox"/> L
2	Epoca di costruzione Anteriore al 1860 <input type="checkbox"/> 8 Tra il 1860 e il 1939 <input type="checkbox"/> 6 Tra il 1939 e il 1972 <input checked="" type="checkbox"/> 4 Dopo il 1972 <input type="checkbox"/> 0
3	Tipologia architettonica storica Alta definizione <input type="checkbox"/> 8 Media definizione <input type="checkbox"/> 6 Bassa definizione <input type="checkbox"/> 4 Nessuna definizione <input checked="" type="checkbox"/> 0
4	Permanenza caratteri formali tradizionali Volumetrici originali <input type="checkbox"/> 2 <input checked="" type="checkbox"/> 1 <input type="checkbox"/> 0 Complementari <input type="checkbox"/> 2 <input checked="" type="checkbox"/> 1 <input type="checkbox"/> 0 Costruttivi <input type="checkbox"/> 2 <input checked="" type="checkbox"/> 1 <input type="checkbox"/> 0 Decorativi <input type="checkbox"/> 2 <input checked="" type="checkbox"/> 1 <input type="checkbox"/> 0 Totale <input type="text" value="6"/>
5	Degrado Nullo <input checked="" type="checkbox"/> Medio <input type="checkbox"/> Elevato <input type="checkbox"/>
6	Grado di utilizzo Pienamente utilizzato <input checked="" type="checkbox"/> Parzialmente utilizzato <input type="checkbox"/> In stato di abbandono <input type="checkbox"/>
7	Spazi di pertinenza Alta qualità <input type="checkbox"/> Media qualità <input type="checkbox"/> Bassa qualità <input checked="" type="checkbox"/>
8	Vincoli legislativi L. 1089/39 <input type="checkbox"/> L. 1497/39 <input type="checkbox"/> L. P. 22/91 <input type="checkbox"/>
9	Categoria di intervento prevista dal piano precedente Restauro <input checked="" type="checkbox"/> R1 Ristrutturazione edilizia <input checked="" type="checkbox"/> R3 Risanamento conservativo <input type="checkbox"/> R2 Fontane <input type="checkbox"/> F
10	Note (presenza di stratificazioni storiche, rifacimenti e ristrutturazioni, elementi di pregio, considerazioni sulle aree di pertinenza) Edificio completamente ristrutturato in epoca recente
P R O G E T T O	
11	Categoria di intervento prevista L.P. 22/91 art. 77bis Restauro <input checked="" type="checkbox"/> R1 Ristrutturazione edilizia <input checked="" type="checkbox"/> R3 Risanamento conservativo <input type="checkbox"/> R2 Sostituzione edilizia <input type="checkbox"/> R4
12	Vincoli particolari Tipo di vincolo Oggetto di vincolo
13	Categoria di intervento per gli spazi di pertinenza Mantenimento pavimentazione attuale <input checked="" type="checkbox"/> M1 Ripristino pavimentazione originaria <input type="checkbox"/> M2

Numero progressivo	78	Foglio mappale	7
Comprensorio	C11 Ladino di Fassa	Nr. particella edificiale	110/2, 111
Comune Amministr.	Mazzin	Data rilievo	Luglio 2006
Comune Catastale	Mazzin	Rilevatore	Amplatz & C.
Indirizzo località	Fontanazzo di Sotto		

COROGRAFIA

Fonte: raster PAT, file km109151



CARTOGRAFIA

Scala a vista



FOTOGRAFIA



FOTOGRAFIA



FOTOGRAFIA



FOTOGRAFIA



Numero progressivo

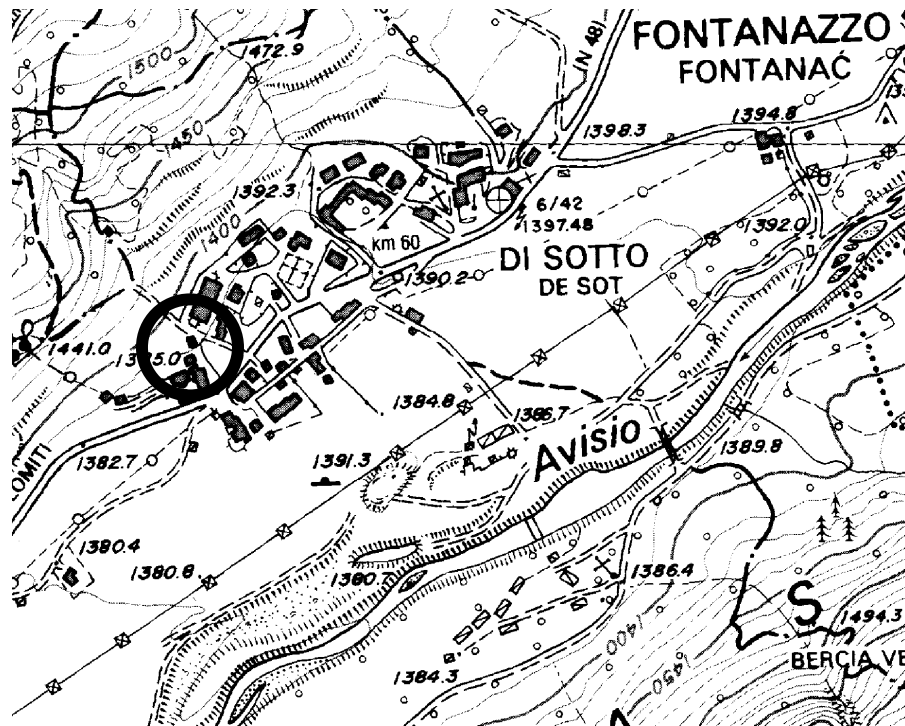
Edif.79

ANALISI EDIFICIO	
1	Tipologia funzionale Edificio prevalentemente residenziale <input checked="" type="checkbox"/> A Malga <input type="checkbox"/> F Edificio produttivo <input type="checkbox"/> B Abitazione con tabià e stalla <input type="checkbox"/> G Edificio speciale <input type="checkbox"/> C Abitazione con tabià <input type="checkbox"/> H Stalla <input type="checkbox"/> D Tabià e stalla <input type="checkbox"/> I Baita <input type="checkbox"/> E Tabià <input type="checkbox"/> L
2	Epoca di costruzione Anteriore al 1860 <input type="checkbox"/> 8 Tra il 1860 e il 1939 <input checked="" type="checkbox"/> 6 Tra il 1939 e il 1972 <input type="checkbox"/> 4 Dopo il 1972 <input type="checkbox"/> 0
3	Tipologia architettonica storica Alta definizione <input type="checkbox"/> 8 Media definizione <input type="checkbox"/> 6 Bassa definizione <input checked="" type="checkbox"/> 4 Nessuna definizione <input type="checkbox"/> 0
4	Permanenza caratteri formali tradizionali Volumetrici originali <input checked="" type="checkbox"/> 2 <input checked="" type="checkbox"/> 1 <input type="checkbox"/> 0 Complementari <input type="checkbox"/> 2 <input checked="" type="checkbox"/> 1 <input type="checkbox"/> 0 Costruttivi <input type="checkbox"/> 2 <input checked="" type="checkbox"/> 1 <input type="checkbox"/> 0 Decorativi <input type="checkbox"/> 2 <input checked="" type="checkbox"/> 1 <input type="checkbox"/> 0 Totale <input type="text" value="15"/>
5	Degrado Nullo <input type="checkbox"/> Medio <input checked="" type="checkbox"/> Elevato <input type="checkbox"/>
6	Grado di utilizzo Pienamente utilizzato <input checked="" type="checkbox"/> Parzialmente utilizzato <input type="checkbox"/> In stato di abbandono <input type="checkbox"/>
7	Spazi di pertinenza Alta qualità <input type="checkbox"/> Media qualità <input checked="" type="checkbox"/> Bassa qualità <input type="checkbox"/>
8	Vincoli legislativi L. 1089/39 <input type="checkbox"/> L. 1497/39 <input type="checkbox"/> L. P. 22/91 <input type="checkbox"/>
9	Categoria di intervento prevista dal piano precedente Restauro <input checked="" type="checkbox"/> R1 Ristrutturazione edilizia <input type="checkbox"/> R3 Risanamento conservativo <input type="checkbox"/> R2 Fontane <input type="checkbox"/> F
10	Note (presenza di stratificazioni storiche, rifacimenti e ristrutturazioni, elementi di pregio, considerazioni sulle aree di pertinenza) Ristrutturata completamente la zona abitazione negli anni '90
P R O G E T T O	
11	Categoria di intervento prevista L.P. 22/91 art. 77bis Restauro <input checked="" type="checkbox"/> R1 Ristrutturazione edilizia <input checked="" type="checkbox"/> R3 Risanamento conservativo <input type="checkbox"/> R2 Sostituzione edilizia <input type="checkbox"/> R4
12	Vincoli particolari Tipo di vincolo <input type="checkbox"/> Mantenere i cantonali e/o le cornici Oggetto di vincolo <input type="checkbox"/>
13	Categoria di intervento per gli spazi di pertinenza Mantenimento pavimentazione attuale <input checked="" type="checkbox"/> M1 Ripristino pavimentazione originaria <input type="checkbox"/> M2

Numero progressivo	79	Foglio mappale	7
Comprensorio	C11 Ladino di Fassa	Nr. particella edificiale	324
Comune Amministr.	Mazzin	Data rilievo	Luglio 2006
Comune Catastale	Mazzin	Rilevatore	Amplatz & C.
Indirizzo località	Fontanazzo di Sotto		

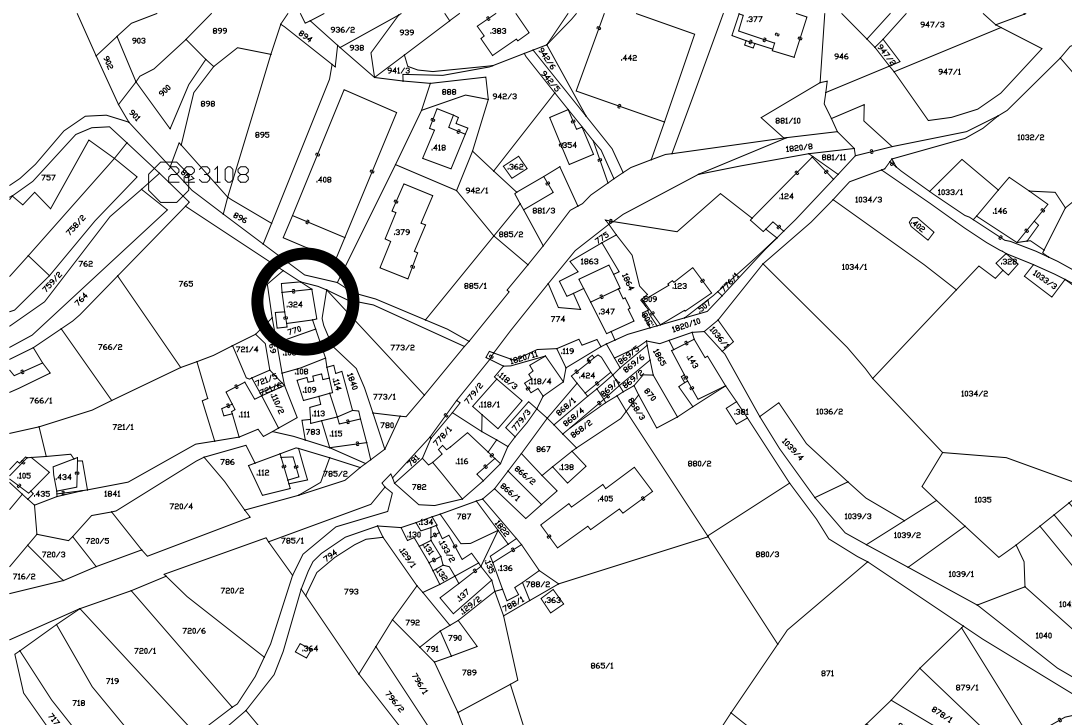
COROGRAFIA

Fonte: raster PAT, file km109151



CARTOGRAFIA

Scala a vista



FOTOGRAFIA



FOTOGRAFIA



FOTOGRAFIA



FOTOGRAFIA



Numero progressivo

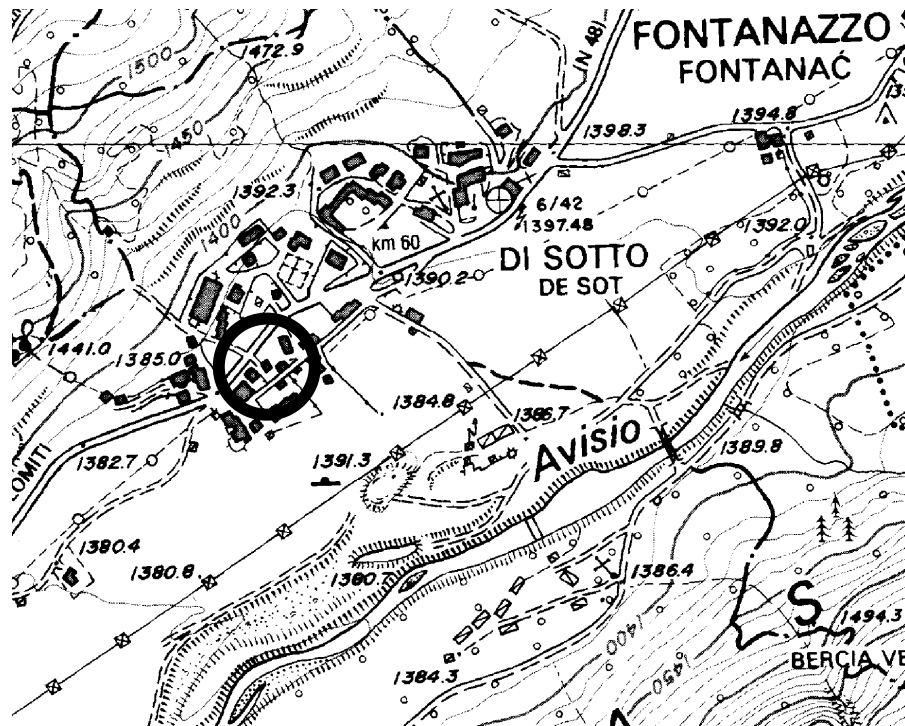
Edif.80

ANALISI EDIFICIO	
1	Tipologia funzionale Edificio prevalentemente residenziale <input type="checkbox"/> A Malga <input type="checkbox"/> F Edificio produttivo <input type="checkbox"/> B Abitazione con tabià e stalla <input type="checkbox"/> G Edificio speciale <input type="checkbox"/> C Abitazione con tabià <input type="checkbox"/> H Stalla <input type="checkbox"/> D Tabià e stalla <input checked="" type="checkbox"/> I Baita <input type="checkbox"/> E Tabià <input type="checkbox"/> L
2	Epoca di costruzione Anteriore al 1860 <input checked="" type="checkbox"/> 8 Tra il 1860 e il 1939 <input type="checkbox"/> 6 Tra il 1939 e il 1972 <input type="checkbox"/> 4 Dopo il 1972 <input type="checkbox"/> 0
3	Tipologia architettonica storica Alta definizione <input checked="" type="checkbox"/> 8 Media definizione <input type="checkbox"/> 6 Bassa definizione <input type="checkbox"/> 4 Nessuna definizione <input type="checkbox"/> 0
4	Permanenza caratteri formali tradizionali Volumetrici originali <input type="checkbox"/> 2 <input checked="" type="checkbox"/> 1 <input type="checkbox"/> 0 Complementari <input type="checkbox"/> 2 <input checked="" type="checkbox"/> 1 <input type="checkbox"/> 0 Costruttivi <input checked="" type="checkbox"/> 2 <input type="checkbox"/> 1 <input type="checkbox"/> 0 Decorativi <input type="checkbox"/> 2 <input checked="" type="checkbox"/> 1 <input type="checkbox"/> 0 Totale <input type="text" value="21"/>
5	Degrado Nullo <input type="checkbox"/> Medio <input checked="" type="checkbox"/> Elevato <input type="checkbox"/>
6	Grado di utilizzo Pienamente utilizzato <input checked="" type="checkbox"/> Parzialmente utilizzato <input type="checkbox"/> In stato di abbandono <input type="checkbox"/>
7	Spazi di pertinenza Alta qualità <input type="checkbox"/> Media qualità <input checked="" type="checkbox"/> Bassa qualità <input type="checkbox"/>
8	Vincoli legislativi L. 1089/39 <input type="checkbox"/> L. 1497/39 <input type="checkbox"/> L. P. 22/91 <input type="checkbox"/>
9	Categoria di intervento prevista dal piano precedente Restauro <input checked="" type="checkbox"/> R1 Ristrutturazione edilizia <input type="checkbox"/> R3 Risanamento conservativo <input type="checkbox"/> R2 Fontane <input type="checkbox"/> F
10	Note (presenza di stratificazioni storiche, rifacimenti e ristrutturazioni, elementi di pregio, considerazioni sulle aree di pertinenza)
P R O G E T T O	
11	Categoria di intervento prevista L.P. 22/91 art. 77bis Restauro <input checked="" type="checkbox"/> R1 Ristrutturazione edilizia <input type="checkbox"/> R3 Risanamento conservativo <input type="checkbox"/> R2 Sostituzione edilizia <input type="checkbox"/> R4
12	Vincoli particolari Tipo di vincolo Ripristinare il manto in scandole in caso di intervento. È ammesso manto in lamiera. Oggetto di vincolo
13	Categoria di intervento per gli spazi di pertinenza Mantenimento pavimentazione attuale <input checked="" type="checkbox"/> M1 Ripristino pavimentazione originaria <input type="checkbox"/> M2

Numero progressivo	80	Foglio mappale	7
Comprensorio	C11 Ladino di Fassa	Nr. particella edificiale	118/1
Comune Amministr.	Mazzin	Data rilievo	Luglio 2006
Comune Catastale	Mazzin	Rilevatore	Amplatz & C.
Indirizzo località	Fontanazzo di Sotto		

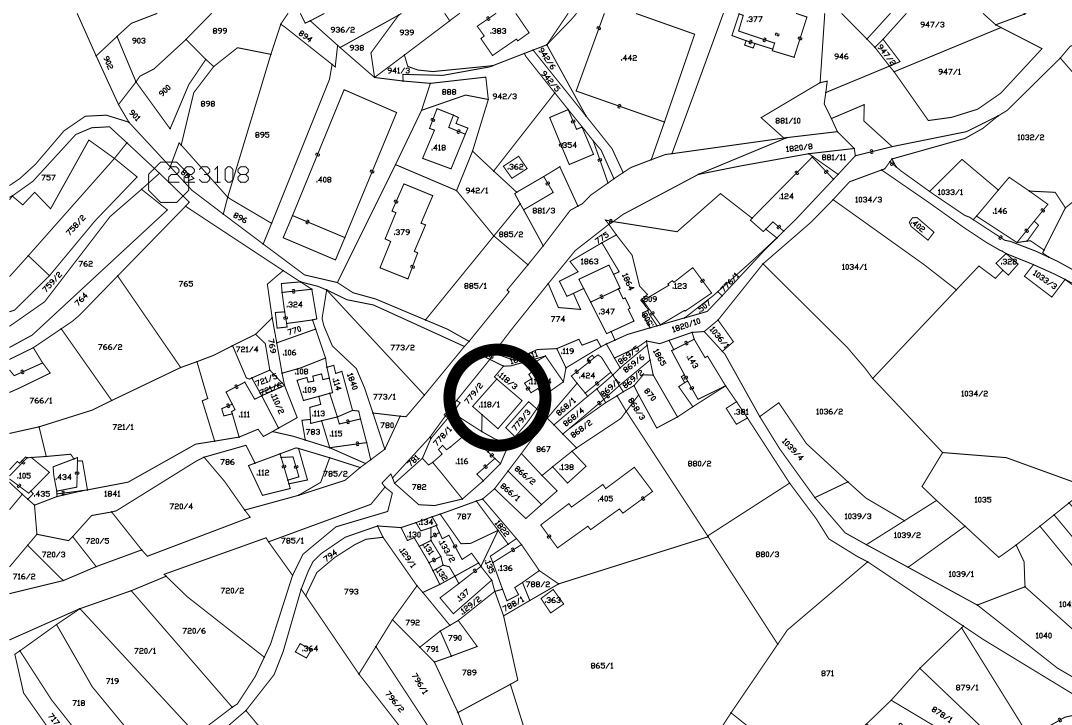
COROGRAFIA

Fonte: raster PAT, file km109151



CARTOGRAFIA

Scala a vista



FOTOGRAFIA



FOTOGRAFIA



FOTOGRAFIA



FOTOGRAFIA



Numero progressivo

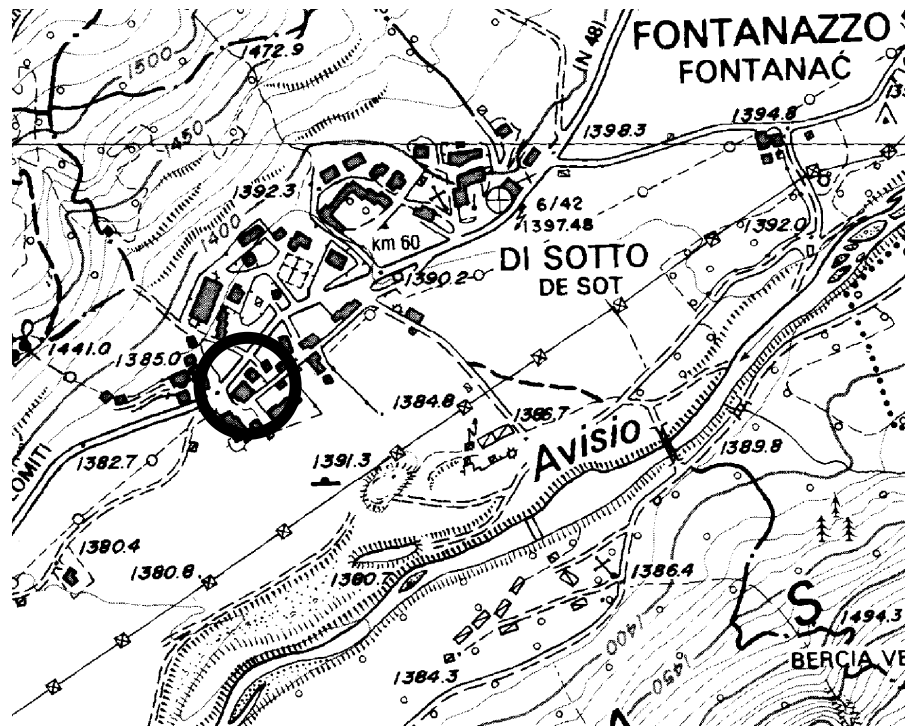
Edif.81

ANALISI EDIFICIO																										
1	Tipologia funzionale Edificio prevalentemente residenziale <input type="checkbox"/> A Malga <input type="checkbox"/> F Edificio produttivo <input type="checkbox"/> B Abitazione con tabià e stalla <input checked="" type="checkbox"/> G Edificio speciale <input type="checkbox"/> C Abitazione con tabià <input type="checkbox"/> H Stalla <input type="checkbox"/> D Tabià e stalla <input type="checkbox"/> I Baita <input type="checkbox"/> E Tabià <input type="checkbox"/> L																									
2	Epoca di costruzione Anteriore al 1860 <input type="checkbox"/> 8 Tra il 1860 e il 1939 <input type="checkbox"/> 6 Tra il 1939 e il 1972 <input type="checkbox"/> 4 Dopo il 1972 <input type="checkbox"/> 0																									
3	Tipologia architettonica storica Alta definizione <input type="checkbox"/> 8 Media definizione <input type="checkbox"/> 6 Bassa definizione <input type="checkbox"/> 4 Nessuna definizione <input type="checkbox"/> 0																									
4	Permanenza caratteri formali tradizionali Volumetrici originali <table border="1"><tr><td>2</td><td>1</td><td>0</td></tr><tr><td>2</td><td>1</td><td>0</td></tr></table> Complementari <table border="1"><tr><td>2</td><td>1</td><td>0</td></tr><tr><td>2</td><td>1</td><td>0</td></tr></table> Costruttivi <table border="1"><tr><td>2</td><td>1</td><td>0</td></tr><tr><td>2</td><td>1</td><td>0</td></tr></table> Decorativi <table border="1"><tr><td>2</td><td>1</td><td>0</td></tr><tr><td>2</td><td>1</td><td>0</td></tr></table> Totale <table border="1"><tr><td>0</td></tr></table>	2	1	0	2	1	0	2	1	0	2	1	0	2	1	0	2	1	0	2	1	0	2	1	0	0
2	1	0																								
2	1	0																								
2	1	0																								
2	1	0																								
2	1	0																								
2	1	0																								
2	1	0																								
2	1	0																								
0																										
5	Degrado Nullo <input type="checkbox"/> Medio <input checked="" type="checkbox"/> Elevato <input type="checkbox"/>																									
6	Grado di utilizzo Pienamente utilizzato <input checked="" type="checkbox"/> Parzialmente utilizzato <input type="checkbox"/> In stato di abbandono <input type="checkbox"/>																									
7	Spazi di pertinenza Alta qualità <input type="checkbox"/> Media qualità <input checked="" type="checkbox"/> Bassa qualità <input type="checkbox"/>																									
8	Vincoli legislativi L. 1089/39 <input type="checkbox"/> L. 1497/39 <input type="checkbox"/> L. P. 22/91 <input type="checkbox"/>																									
9	Categoria di intervento prevista dal piano precedente Restauro <input type="checkbox"/> R1 Ristrutturazione edilizia <input type="checkbox"/> R3 Risanamento conservativo <input type="checkbox"/> R2 Fontane <input type="checkbox"/> F																									
10	Note (presenza di stratificazioni storiche, rifacimenti e ristrutturazioni, elementi di pregio, considerazioni sulle aree di pertinenza) Edificio storico inserito nelle aree B1, oggetto di recenti opere di demolizione e ricostruzione.																									
P R O G E T T O																										
11	Categoria di intervento prevista L.P. 22/91 art. 77bis Restauro <input type="checkbox"/> R1 Ristrutturazione edilizia <input type="checkbox"/> R3 Risanamento conservativo <input type="checkbox"/> R2 Sostituzione edilizia <input checked="" type="checkbox"/> R4																									
12	Vincoli particolari Tipo di vincolo Ammesse opere DR, art. 13bis delle N.T.A. senza aumento volumetrico Oggetto di vincolo																									
13	Categoria di intervento per gli spazi di pertinenza Mantenimento pavimentazione attuale <input checked="" type="checkbox"/> M1 Ripristino pavimentazione originaria <input type="checkbox"/> M2																									

Numero progressivo	81	Foglio mappale	7
Comprensorio	C11 Ladino di Fassa	Nr. particella edificiale	116
Comune Amministr.	Mazzin	Data rilievo	Luglio 2006
Comune Catastale	Mazzin	Rilevatore	Amplatz & C.
Indirizzo località	Fontanazzo di Sotto		

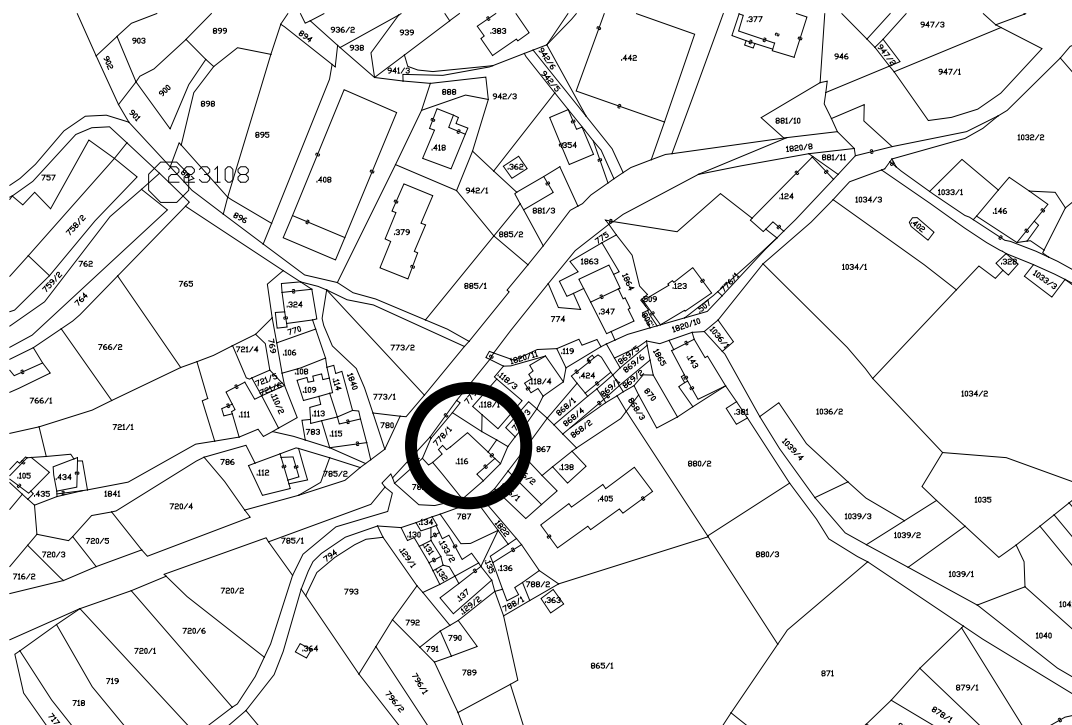
COROGRAFIA

Fonte: raster PAT, file km109151



CARTOGRAFIA

Scala a vista



FOTOGRAFIA



FOTOGRAFIA



FOTOGRAFIA



FOTOGRAFIA



Numero progressivo

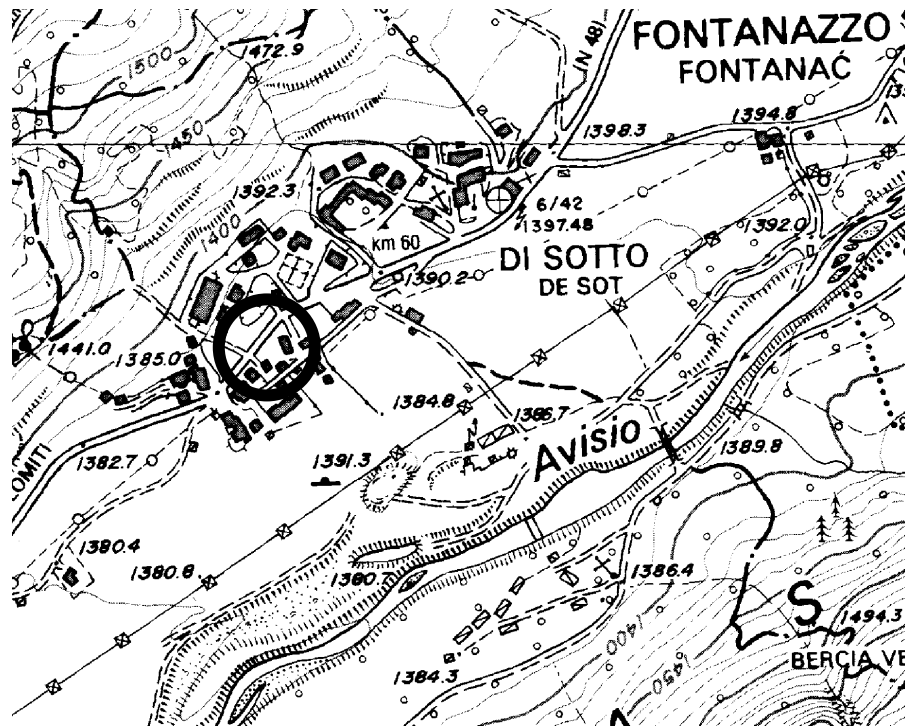
Edif.82

ANALISI EDIFICIO													
1	Tipologia funzionale Edificio prevalentemente residenziale <input checked="" type="checkbox"/> A Malga <input type="checkbox"/> F Edificio produttivo <input type="checkbox"/> B Abitazione con tabià e stalla <input type="checkbox"/> G Edificio speciale <input type="checkbox"/> C Abitazione con tabià <input type="checkbox"/> H Stalla <input type="checkbox"/> D Tabià e stalla <input type="checkbox"/> I Baita <input type="checkbox"/> E Tabià <input type="checkbox"/> L												
2	Epoca di costruzione Anteriore al 1860 <input type="checkbox"/> 8 Tra il 1860 e il 1939 <input type="checkbox"/> 6 Tra il 1939 e il 1972 <input checked="" type="checkbox"/> 4 Dopo il 1972 <input type="checkbox"/> 0												
3	Tipologia architettonica storica Alta definizione <input type="checkbox"/> 8 Media definizione <input type="checkbox"/> 6 Bassa definizione <input checked="" type="checkbox"/> 4 Nessuna definizione <input type="checkbox"/> 0												
4	Permanenza caratteri formali tradizionali <table border="0"> <tr> <td>Volumetrici originali</td> <td><input type="checkbox"/> 2 <input checked="" type="checkbox"/> 1 <input type="checkbox"/> 0</td> <td>Complementari</td> <td><input type="checkbox"/> 2 <input type="checkbox"/> 1 <input type="checkbox"/> 0</td> </tr> <tr> <td>Costruttivi</td> <td><input type="checkbox"/> 2 <input checked="" type="checkbox"/> 1 <input type="checkbox"/> 0</td> <td>Decorativi</td> <td><input checked="" type="checkbox"/> 2 <input type="checkbox"/> 1 <input type="checkbox"/> 0</td> </tr> <tr> <td colspan="2">Totale</td> <td colspan="2"><input type="text" value="12"/></td> </tr> </table>	Volumetrici originali	<input type="checkbox"/> 2 <input checked="" type="checkbox"/> 1 <input type="checkbox"/> 0	Complementari	<input type="checkbox"/> 2 <input type="checkbox"/> 1 <input type="checkbox"/> 0	Costruttivi	<input type="checkbox"/> 2 <input checked="" type="checkbox"/> 1 <input type="checkbox"/> 0	Decorativi	<input checked="" type="checkbox"/> 2 <input type="checkbox"/> 1 <input type="checkbox"/> 0	Totale		<input type="text" value="12"/>	
Volumetrici originali	<input type="checkbox"/> 2 <input checked="" type="checkbox"/> 1 <input type="checkbox"/> 0	Complementari	<input type="checkbox"/> 2 <input type="checkbox"/> 1 <input type="checkbox"/> 0										
Costruttivi	<input type="checkbox"/> 2 <input checked="" type="checkbox"/> 1 <input type="checkbox"/> 0	Decorativi	<input checked="" type="checkbox"/> 2 <input type="checkbox"/> 1 <input type="checkbox"/> 0										
Totale		<input type="text" value="12"/>											
5	Degrado Nullo <input checked="" type="checkbox"/> Medio <input type="checkbox"/> Elevato <input type="checkbox"/>												
6	Grado di utilizzo Pienamente utilizzato <input checked="" type="checkbox"/> Parzialmente utilizzato <input type="checkbox"/> In stato di abbandono <input type="checkbox"/>												
7	Spazi di pertinenza Alta qualità <input type="checkbox"/> Media qualità <input checked="" type="checkbox"/> Bassa qualità <input type="checkbox"/>												
8	Vincoli legislativi L. 1089/39 <input type="checkbox"/> L. 1497/39 <input type="checkbox"/> L. P. 22/91 <input type="checkbox"/>												
9	Categoria di intervento prevista dal piano precedente Restauro <input type="checkbox"/> R1 Ristrutturazione edilizia <input type="checkbox"/> R3 Risanamento conservativo <input type="checkbox"/> R2 Fontane <input type="checkbox"/> F												
10	Note (presenza di stratificazioni storiche, rifacimenti e ristrutturazioni, elementi di pregio, considerazioni sulle aree di pertinenza) Elemento di pregio (affresco) in facciata. In caso di effettuazione di lavori dovrà essere previsto il restauro dell'affresco in facciata.												
P R O G E T T O													
11	Categoria di intervento prevista L.P. 22/91 art. 77bis Restauro <input type="checkbox"/> R1 Ristrutturazione edilizia <input checked="" type="checkbox"/> R3 Risanamento conservativo <input type="checkbox"/> R2 Sostituzione edilizia <input type="checkbox"/> R4												
12	Vincoli particolari Tipo di vincolo Restaurare l'affresco in caso di intervento Oggetto di vincolo												
13	Categoria di intervento per gli spazi di pertinenza Mantenimento pavimentazione attuale <input checked="" type="checkbox"/> M1 Ripristino pavimentazione originaria <input type="checkbox"/> M2												

Numero progressivo	82	Foglio mappale	7
Comprensorio	C11 Ladino di Fassa	Nr. particella edificiale	118/4
Comune Amministr.	Mazzin	Data rilievo	Luglio 2006
Comune Catastale	Mazzin	Rilevatore	Amplatz & C.
Indirizzo località	Fontanazzo di Sotto		

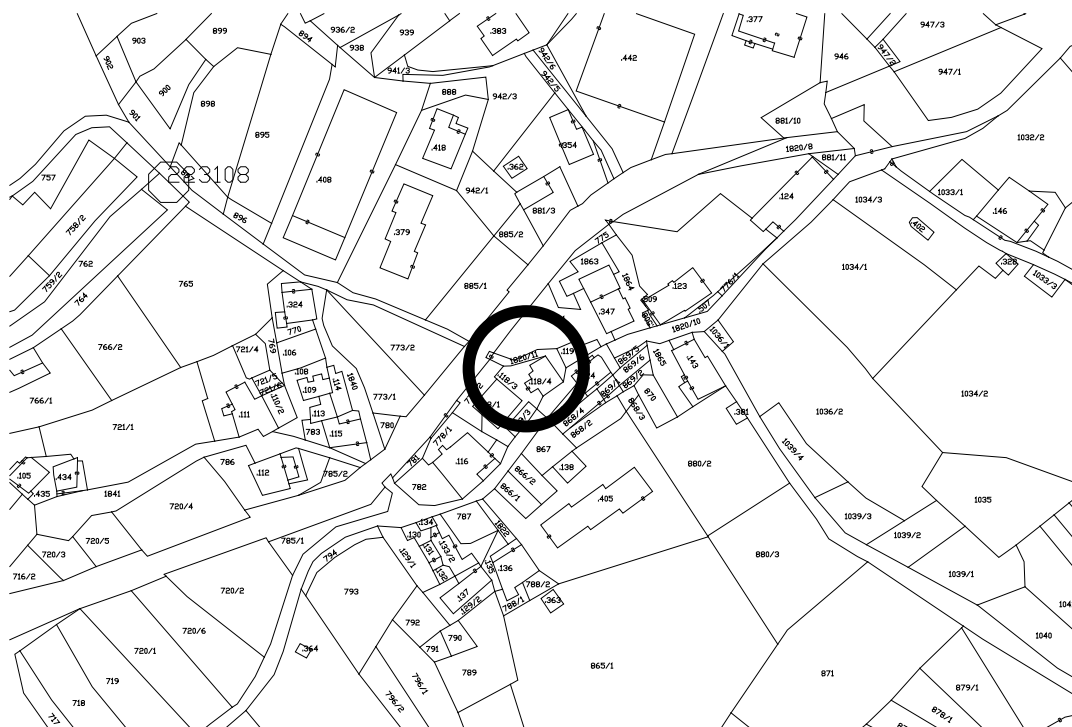
COROGRAFIA

Fonte: raster PAT, file km109151



CARTOGRAFIA

Scala a vista



FOTOGRAFIA



FOTOGRAFIA



FOTOGRAFIA



Numero progressivo

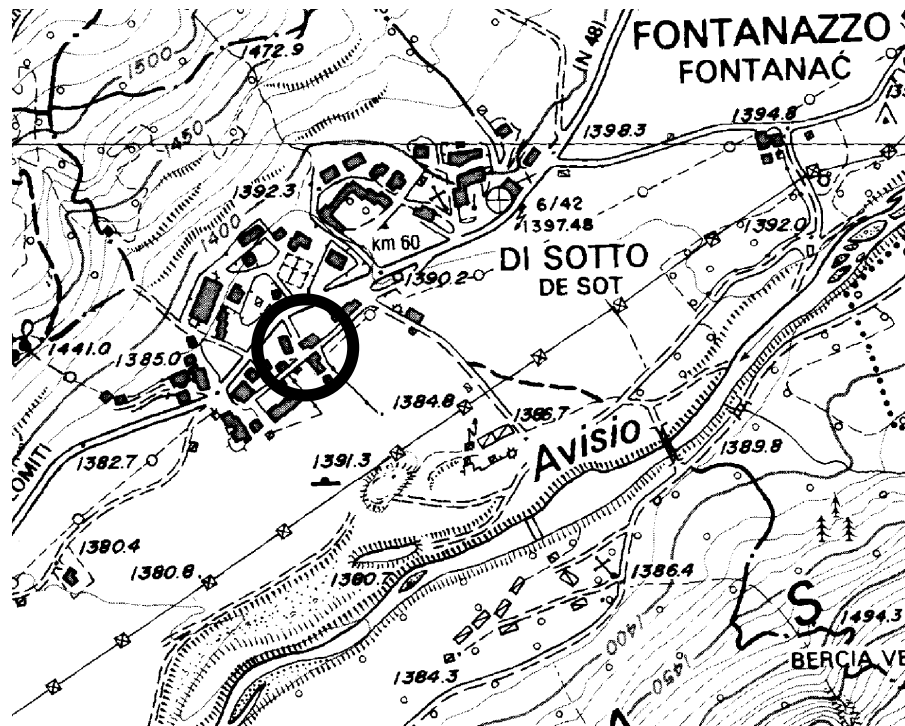
Edif.83

ANALISI EDIFICIO													
1	Tipologia funzionale Edificio prevalentemente residenziale <input type="checkbox"/> A Malga <input type="checkbox"/> F Edificio produttivo <input type="checkbox"/> B Abitazione con tabià e stalla <input type="checkbox"/> G Edificio speciale <input type="checkbox"/> C Abitazione con tabià <input checked="" type="checkbox"/> H Stalla <input type="checkbox"/> D Tabià e stalla <input type="checkbox"/> I Baita <input type="checkbox"/> E Tabià <input type="checkbox"/> L												
2	Epoca di costruzione Anteriore al 1860 <input type="checkbox"/> 8 Tra il 1860 e il 1939 <input type="checkbox"/> 6 Tra il 1939 e il 1972 <input type="checkbox"/> 4 Dopo il 1972 <input type="checkbox"/> 0												
3	Tipologia architettonica storica Alta definizione <input type="checkbox"/> 8 Media definizione <input type="checkbox"/> 6 Bassa definizione <input type="checkbox"/> 4 Nessuna definizione <input type="checkbox"/> 0												
4	Permanenza caratteri formali tradizionali <table border="0"> <tr> <td>Volumetrici originali</td> <td><input type="checkbox"/> 2 <input type="checkbox"/> 1 <input type="checkbox"/> 0</td> <td>Complementari</td> <td><input type="checkbox"/> 2 <input type="checkbox"/> 1 <input type="checkbox"/> 0</td> </tr> <tr> <td>Costruttivi</td> <td><input type="checkbox"/> 2 <input type="checkbox"/> 1 <input type="checkbox"/> 0</td> <td>Decorativi</td> <td><input type="checkbox"/> 2 <input type="checkbox"/> 1 <input type="checkbox"/> 0</td> </tr> <tr> <td colspan="2">Totale</td> <td colspan="2"><input type="checkbox"/> 0</td> </tr> </table>	Volumetrici originali	<input type="checkbox"/> 2 <input type="checkbox"/> 1 <input type="checkbox"/> 0	Complementari	<input type="checkbox"/> 2 <input type="checkbox"/> 1 <input type="checkbox"/> 0	Costruttivi	<input type="checkbox"/> 2 <input type="checkbox"/> 1 <input type="checkbox"/> 0	Decorativi	<input type="checkbox"/> 2 <input type="checkbox"/> 1 <input type="checkbox"/> 0	Totale		<input type="checkbox"/> 0	
Volumetrici originali	<input type="checkbox"/> 2 <input type="checkbox"/> 1 <input type="checkbox"/> 0	Complementari	<input type="checkbox"/> 2 <input type="checkbox"/> 1 <input type="checkbox"/> 0										
Costruttivi	<input type="checkbox"/> 2 <input type="checkbox"/> 1 <input type="checkbox"/> 0	Decorativi	<input type="checkbox"/> 2 <input type="checkbox"/> 1 <input type="checkbox"/> 0										
Totale		<input type="checkbox"/> 0											
5	Degrado Nullo <input type="checkbox"/> Medio <input checked="" type="checkbox"/> Elevato <input type="checkbox"/>												
6	Grado di utilizzo Pienamente utilizzato <input checked="" type="checkbox"/> Parzialmente utilizzato <input type="checkbox"/> In stato di abbandono <input type="checkbox"/>												
7	Spazi di pertinenza Alta qualità <input type="checkbox"/> Media qualità <input checked="" type="checkbox"/> Bassa qualità <input type="checkbox"/>												
8	Vincoli legislativi L. 1089/39 <input type="checkbox"/> L. 1497/39 <input type="checkbox"/> L. P. 22/91 <input type="checkbox"/>												
9	Categoria di intervento prevista dal piano precedente Restauro <input type="checkbox"/> R1 Ristrutturazione edilizia <input type="checkbox"/> R3 Risanamento conservativo <input type="checkbox"/> R2 Fontane <input type="checkbox"/> F												
10	Note (presenza di stratificazioni storiche, rifacimenti e ristrutturazioni, elementi di pregio, considerazioni sulle aree di pertinenza) Edificio storico inserito nelle aree B1, oggetto di recenti opere di demolizione e ricostruzione.												
P R O G E T T O													
11	Categoria di intervento prevista L.P. 22/91 art. 77bis Restauro <input type="checkbox"/> R1 Ristrutturazione edilizia <input type="checkbox"/> R3 Risanamento conservativo <input type="checkbox"/> R2 Sostituzione edilizia <input checked="" type="checkbox"/> R4												
12	Vincoli particolari Tipo di vincolo Ammesse opere DR, art. 13bis delle N.T.A. senza aumento volumetrico Oggetto di vincolo												
13	Categoria di intervento per gli spazi di pertinenza Mantenimento pavimentazione attuale <input checked="" type="checkbox"/> M1 Ripristino pavimentazione originaria <input type="checkbox"/> M2												

Numero progressivo	83	Foglio mappale	7
Comprensorio	C11 Ladino di Fassa	Nr. particella edificiale	123
Comune Amministr.	Mazzin	Data rilievo	Luglio 2006
Comune Catastale	Mazzin	Rilevatore	Amplatz & C.
Indirizzo località	Fontanazzo di Sotto		

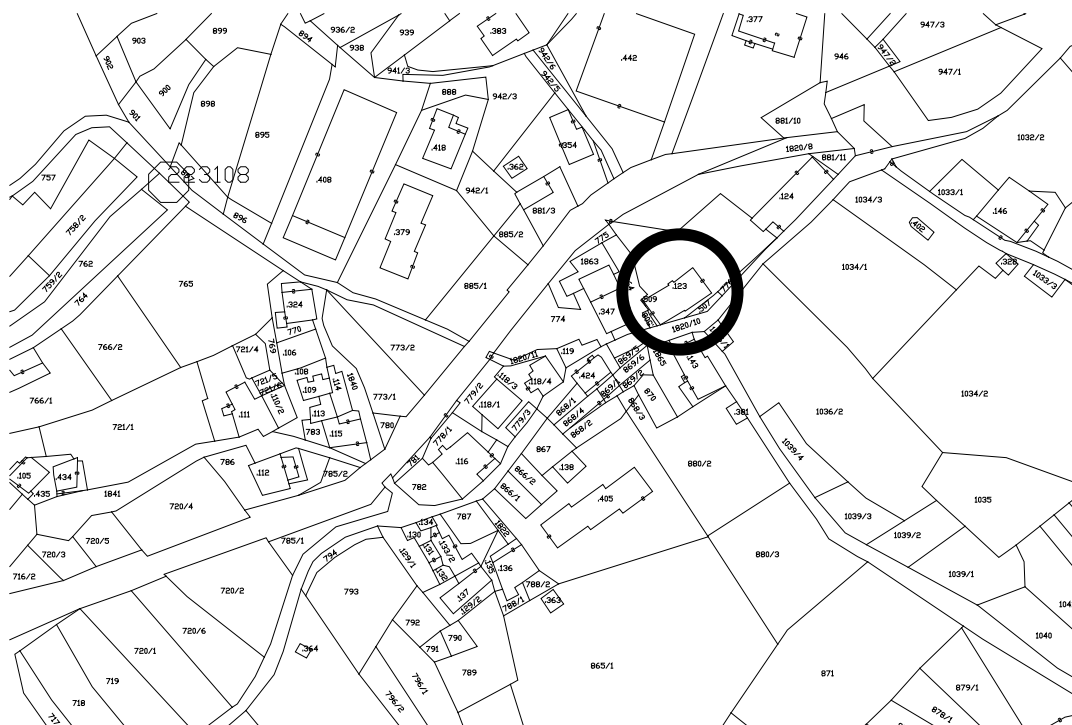
COROGRAFIA

Fonte: raster PAT, file km109151



CARTOGRAFIA

Scala a vista



FOTOGRAFIA



FOTOGRAFIA



FOTOGRAFIA



FOTOGRAFIA



FOTOGRAFIA



Numero progressivo

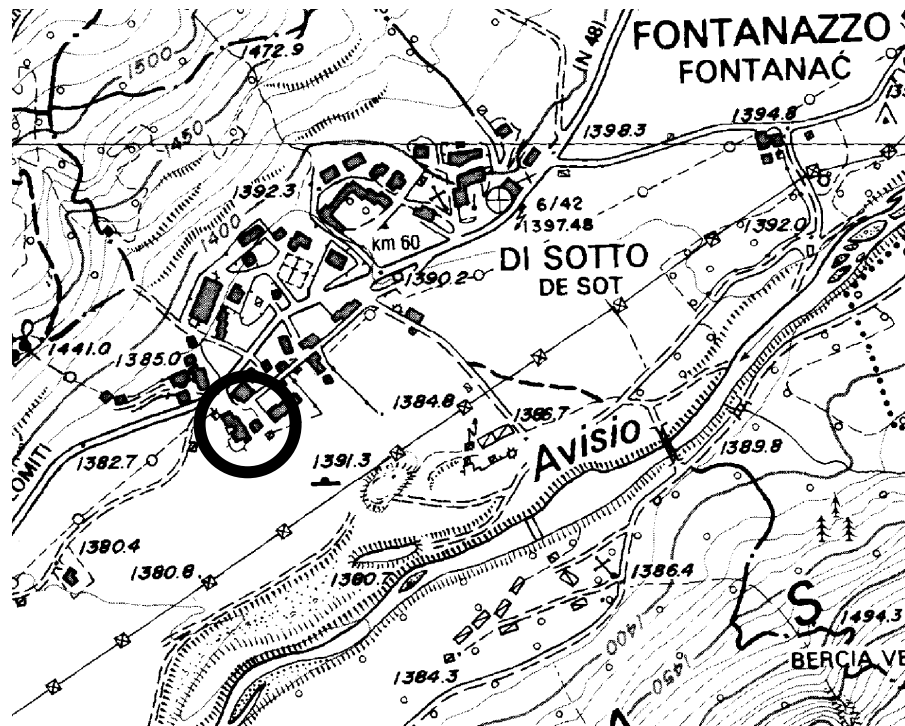
Edif.84

ANALISI EDIFICIO																						
1	Tipologia funzionale Edificio prevalentemente residenziale Edificio produttivo Edificio speciale Stalla Baita																					
	<table border="0"> <tr> <td><input type="checkbox"/> A</td> <td>Malga</td> <td><input type="checkbox"/> F</td> </tr> <tr> <td><input type="checkbox"/> B</td> <td>Abitazione con tabià e stalla</td> <td><input type="checkbox"/> G</td> </tr> <tr> <td><input type="checkbox"/> C</td> <td>Abitazione con tabià</td> <td><input type="checkbox"/> H</td> </tr> <tr> <td><input type="checkbox"/> D</td> <td>Tabià e stalla</td> <td><input type="checkbox"/> I</td> </tr> <tr> <td><input type="checkbox"/> E</td> <td>Tabià</td> <td><input type="checkbox"/> L</td> </tr> </table>	<input type="checkbox"/> A	Malga	<input type="checkbox"/> F	<input type="checkbox"/> B	Abitazione con tabià e stalla	<input type="checkbox"/> G	<input type="checkbox"/> C	Abitazione con tabià	<input type="checkbox"/> H	<input type="checkbox"/> D	Tabià e stalla	<input type="checkbox"/> I	<input type="checkbox"/> E	Tabià	<input type="checkbox"/> L						
<input type="checkbox"/> A	Malga	<input type="checkbox"/> F																				
<input type="checkbox"/> B	Abitazione con tabià e stalla	<input type="checkbox"/> G																				
<input type="checkbox"/> C	Abitazione con tabià	<input type="checkbox"/> H																				
<input type="checkbox"/> D	Tabià e stalla	<input type="checkbox"/> I																				
<input type="checkbox"/> E	Tabià	<input type="checkbox"/> L																				
2	Epoca di costruzione Anteriore al 1860 Tra il 1860 e il 1939 Tra il 1939 e il 1972 Dopo il 1972																					
	<table border="0"> <tr> <td><input type="checkbox"/> 8</td> </tr> <tr> <td><input type="checkbox"/> 6</td> </tr> <tr> <td><input type="checkbox"/> 4</td> </tr> <tr> <td><input type="checkbox"/> 0</td> </tr> </table>	<input type="checkbox"/> 8	<input type="checkbox"/> 6	<input type="checkbox"/> 4	<input type="checkbox"/> 0																	
<input type="checkbox"/> 8																						
<input type="checkbox"/> 6																						
<input type="checkbox"/> 4																						
<input type="checkbox"/> 0																						
3	Tipologia architettonica storica Alta definizione Media definizione Bassa definizione Nessuna definizione																					
	<table border="0"> <tr> <td><input type="checkbox"/> 8</td> </tr> <tr> <td><input type="checkbox"/> 6</td> </tr> <tr> <td><input type="checkbox"/> 4</td> </tr> <tr> <td><input type="checkbox"/> 0</td> </tr> </table>	<input type="checkbox"/> 8	<input type="checkbox"/> 6	<input type="checkbox"/> 4	<input type="checkbox"/> 0																	
<input type="checkbox"/> 8																						
<input type="checkbox"/> 6																						
<input type="checkbox"/> 4																						
<input type="checkbox"/> 0																						
4	Permanenza caratteri formali tradizionali Volumetrici originali Costruttivi																					
	<table border="0"> <tr> <td><input type="checkbox"/> 2</td> <td><input type="checkbox"/> 1</td> <td><input type="checkbox"/> 0</td> <td>Complementari</td> <td><input type="checkbox"/> 2</td> <td><input type="checkbox"/> 1</td> <td><input type="checkbox"/> 0</td> </tr> <tr> <td><input type="checkbox"/> 2</td> <td><input type="checkbox"/> 1</td> <td><input type="checkbox"/> 0</td> <td>Decorativi</td> <td><input type="checkbox"/> 2</td> <td><input type="checkbox"/> 1</td> <td><input type="checkbox"/> 0</td> </tr> <tr> <td colspan="3">Totale</td> <td></td> <td colspan="3"><input type="checkbox"/> 15</td> </tr> </table>	<input type="checkbox"/> 2	<input type="checkbox"/> 1	<input type="checkbox"/> 0	Complementari	<input type="checkbox"/> 2	<input type="checkbox"/> 1	<input type="checkbox"/> 0	<input type="checkbox"/> 2	<input type="checkbox"/> 1	<input type="checkbox"/> 0	Decorativi	<input type="checkbox"/> 2	<input type="checkbox"/> 1	<input type="checkbox"/> 0	Totale				<input type="checkbox"/> 15		
<input type="checkbox"/> 2	<input type="checkbox"/> 1	<input type="checkbox"/> 0	Complementari	<input type="checkbox"/> 2	<input type="checkbox"/> 1	<input type="checkbox"/> 0																
<input type="checkbox"/> 2	<input type="checkbox"/> 1	<input type="checkbox"/> 0	Decorativi	<input type="checkbox"/> 2	<input type="checkbox"/> 1	<input type="checkbox"/> 0																
Totale				<input type="checkbox"/> 15																		
5	Degrado Nullo Medio Elevato																					
	<table border="0"> <tr> <td><input type="checkbox"/></td> </tr> <tr> <td><input type="checkbox"/></td> </tr> <tr> <td><input type="checkbox"/></td> </tr> </table>	<input type="checkbox"/>	<input type="checkbox"/>	<input type="checkbox"/>																		
<input type="checkbox"/>																						
<input type="checkbox"/>																						
<input type="checkbox"/>																						
6	Grado di utilizzo Pienamente utilizzato Parzialmente utilizzato In stato di abbandono																					
	<table border="0"> <tr> <td><input type="checkbox"/></td> </tr> <tr> <td><input type="checkbox"/></td> </tr> <tr> <td><input type="checkbox"/></td> </tr> </table>	<input type="checkbox"/>	<input type="checkbox"/>	<input type="checkbox"/>																		
<input type="checkbox"/>																						
<input type="checkbox"/>																						
<input type="checkbox"/>																						
7	Spazi di pertinenza Alta qualità Media qualità Bassa qualità																					
	<table border="0"> <tr> <td><input type="checkbox"/></td> </tr> <tr> <td><input type="checkbox"/></td> </tr> <tr> <td><input type="checkbox"/></td> </tr> </table>	<input type="checkbox"/>	<input type="checkbox"/>	<input type="checkbox"/>																		
<input type="checkbox"/>																						
<input type="checkbox"/>																						
<input type="checkbox"/>																						
8	Vincoli legislativi L. 1089/39 <input type="checkbox"/> L. 1497/39 <input type="checkbox"/> L. P. 22/91 <input type="checkbox"/>																					
9	Categoria di intervento prevista dal piano precedente Restauro Risanamento conservativo																					
	<table border="0"> <tr> <td><input type="checkbox"/> R1</td> <td>Ristrutturazione edilizia</td> <td><input type="checkbox"/> R3</td> </tr> <tr> <td><input type="checkbox"/> R2</td> <td>Fontane</td> <td><input type="checkbox"/> F</td> </tr> </table>	<input type="checkbox"/> R1	Ristrutturazione edilizia	<input type="checkbox"/> R3	<input type="checkbox"/> R2	Fontane	<input type="checkbox"/> F															
<input type="checkbox"/> R1	Ristrutturazione edilizia	<input type="checkbox"/> R3																				
<input type="checkbox"/> R2	Fontane	<input type="checkbox"/> F																				
10	Note (presenza di stratificazioni storiche, rifacimenti e ristrutturazioni, elementi di pregio, considerazioni sulle aree di pertinenza)																					
P R O G E T T O																						
11	Categoria di intervento prevista L.P. 22/91 art. 77bis Restauro Risanamento conservativo																					
	<table border="0"> <tr> <td><input type="checkbox"/> R1</td> <td>Ristrutturazione edilizia</td> <td><input type="checkbox"/> R3</td> </tr> <tr> <td><input type="checkbox"/> R2</td> <td>Sostituzione edilizia</td> <td><input type="checkbox"/> R4</td> </tr> </table>	<input type="checkbox"/> R1	Ristrutturazione edilizia	<input type="checkbox"/> R3	<input type="checkbox"/> R2	Sostituzione edilizia	<input type="checkbox"/> R4															
<input type="checkbox"/> R1	Ristrutturazione edilizia	<input type="checkbox"/> R3																				
<input type="checkbox"/> R2	Sostituzione edilizia	<input type="checkbox"/> R4																				
12	Vincoli particolari Tipo di vincolo Oggetto di vincolo																					
	Ripristinare il manto in scandole in caso di intervento. È ammesso manto in lamiera.																					
13	Categoria di intervento per gli spazi di pertinenza Mantenimento pavimentazione attuale Ripristino pavimentazione originaria																					
	<table border="0"> <tr> <td><input type="checkbox"/> M1</td> <td><input type="checkbox"/> M2</td> </tr> </table>	<input type="checkbox"/> M1	<input type="checkbox"/> M2																			
<input type="checkbox"/> M1	<input type="checkbox"/> M2																					

Numero progressivo	84	Foglio mappale	7
Comprensorio	C11 Ladino di Fassa	Nr. particella edificiale	129/2,137
Comune Amministr.	Mazzin	Data rilievo	Luglio 2006
Comune Catastale	Mazzin	Rilevatore	Amplatz & C.
Indirizzo località	Fontanazzo di Sotto		

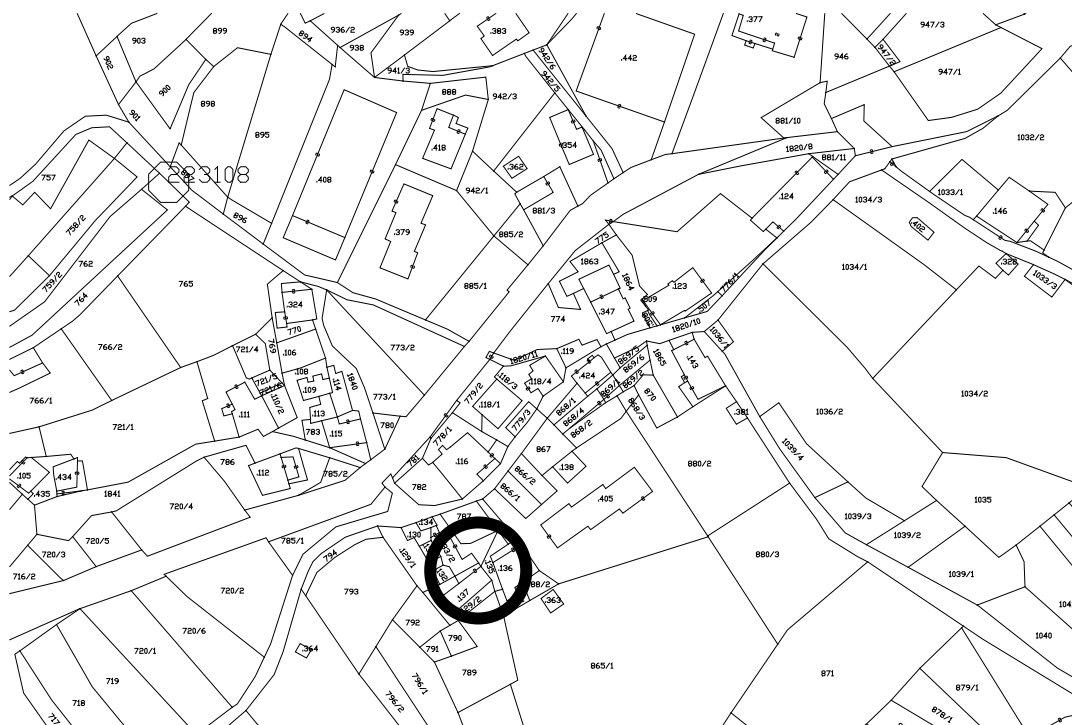
COROGRAFIA

Fonte: raster PAT, file km109151



CARTOGRAFIA

Scala a vista



FOTOGRAFIA



FOTOGRAFIA



FOTOGRAFIA



FOTOGRAFIA



FOTOGRAFIA



Numero progressivo

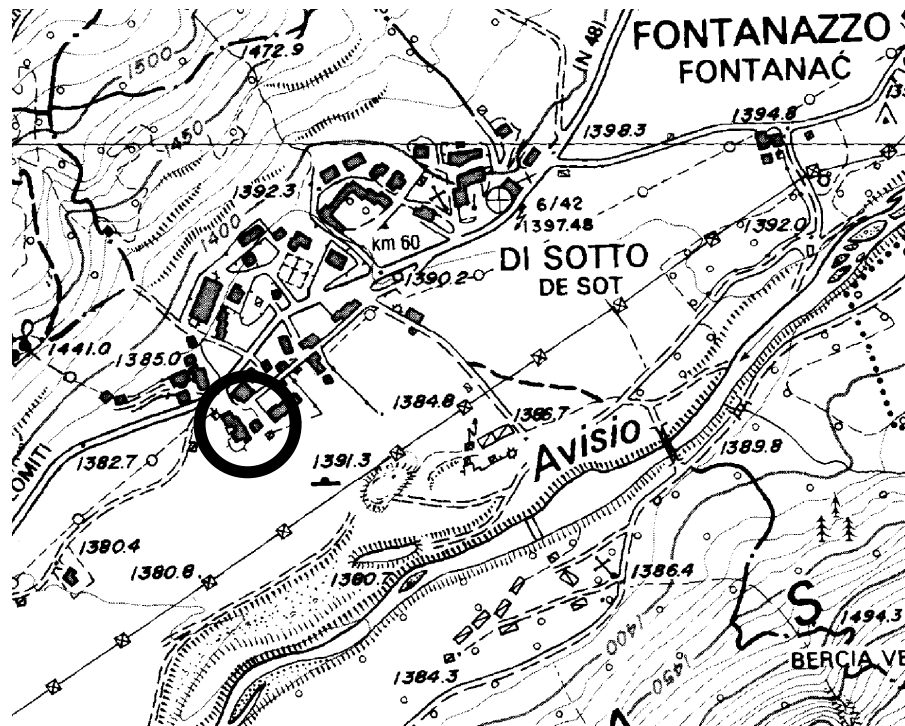
Edif.85

ANALISI EDIFICIO													
1	Tipologia funzionale Edificio prevalentemente residenziale <input checked="" type="checkbox"/> A Malga <input type="checkbox"/> F Edificio produttivo <input type="checkbox"/> B Abitazione con tabià e stalla <input type="checkbox"/> G Edificio speciale <input type="checkbox"/> C Abitazione con tabià <input type="checkbox"/> H Stalla <input type="checkbox"/> D Tabià e stalla <input type="checkbox"/> I Baita <input type="checkbox"/> E Tabià <input type="checkbox"/> L												
2	Epoca di costruzione Anteriore al 1860 <input type="checkbox"/> 8 Tra il 1860 e il 1939 <input checked="" type="checkbox"/> 6 Tra il 1939 e il 1972 <input type="checkbox"/> 4 Dopo il 1972 <input type="checkbox"/> 0												
3	Tipologia architettonica storica Alta definizione <input type="checkbox"/> 8 Media definizione <input type="checkbox"/> 6 Bassa definizione <input checked="" type="checkbox"/> 4 Nessuna definizione <input type="checkbox"/> 0												
4	Permanenza caratteri formali tradizionali <table border="0"> <tr> <td>Volumetrici originali</td> <td><input type="checkbox"/> 2 <input type="checkbox"/> 1 <input checked="" type="checkbox"/> 0</td> <td>Complementari</td> <td><input type="checkbox"/> 2 <input type="checkbox"/> 1 <input type="checkbox"/> 0</td> </tr> <tr> <td>Costruttivi</td> <td><input type="checkbox"/> 2 <input type="checkbox"/> 1 <input type="checkbox"/> 0</td> <td>Decorativi</td> <td><input type="checkbox"/> 2 <input type="checkbox"/> 1 <input checked="" type="checkbox"/> 0</td> </tr> <tr> <td colspan="2">Totale</td> <td colspan="2"><input type="text" value="12"/></td> </tr> </table>	Volumetrici originali	<input type="checkbox"/> 2 <input type="checkbox"/> 1 <input checked="" type="checkbox"/> 0	Complementari	<input type="checkbox"/> 2 <input type="checkbox"/> 1 <input type="checkbox"/> 0	Costruttivi	<input type="checkbox"/> 2 <input type="checkbox"/> 1 <input type="checkbox"/> 0	Decorativi	<input type="checkbox"/> 2 <input type="checkbox"/> 1 <input checked="" type="checkbox"/> 0	Totale		<input type="text" value="12"/>	
Volumetrici originali	<input type="checkbox"/> 2 <input type="checkbox"/> 1 <input checked="" type="checkbox"/> 0	Complementari	<input type="checkbox"/> 2 <input type="checkbox"/> 1 <input type="checkbox"/> 0										
Costruttivi	<input type="checkbox"/> 2 <input type="checkbox"/> 1 <input type="checkbox"/> 0	Decorativi	<input type="checkbox"/> 2 <input type="checkbox"/> 1 <input checked="" type="checkbox"/> 0										
Totale		<input type="text" value="12"/>											
5	Degrado Nullo <input checked="" type="checkbox"/> Medio <input type="checkbox"/> Elevato <input type="checkbox"/>												
6	Grado di utilizzo Pienamente utilizzato <input checked="" type="checkbox"/> Parzialmente utilizzato <input type="checkbox"/> In stato di abbandono <input type="checkbox"/>												
7	Spazi di pertinenza Alta qualità <input type="checkbox"/> Media qualità <input checked="" type="checkbox"/> Bassa qualità <input type="checkbox"/>												
8	Vincoli legislativi L. 1089/39 <input type="checkbox"/> L. 1497/39 <input type="checkbox"/> L. P. 22/91 <input type="checkbox"/>												
9	Categoria di intervento prevista dal piano precedente Restauro <input type="checkbox"/> R1 Ristrutturazione edilizia <input type="checkbox"/> R3 Risanamento conservativo <input type="checkbox"/> R2 Fontane <input type="checkbox"/> F												
10	Note (presenza di stratificazioni storiche, rifacimenti e ristrutturazioni, elementi di pregio, considerazioni sulle aree di pertinenza)												
P R O G E T T O													
11	Categoria di intervento prevista L.P. 22/91 art. 77bis Restauro <input type="checkbox"/> R1 Ristrutturazione edilizia <input checked="" type="checkbox"/> R3 Risanamento conservativo <input type="checkbox"/> R2 Sostituzione edilizia <input type="checkbox"/> R4												
12	Vincoli particolari Tipo di vincolo Uniformare il manto in caso di intervento Oggetto di vincolo												
13	Categoria di intervento per gli spazi di pertinenza Mantenimento pavimentazione attuale <input checked="" type="checkbox"/> M1 Ripristino pavimentazione originaria <input type="checkbox"/> M2												

Numero progressivo	85	Foglio mappale	7
Comprensorio	C11 Ladino di Fassa	Nr. particella edificiale	133/2,132
Comune Amministr.	Mazzin	Data rilievo	Luglio 2006
Comune Catastale	Mazzin	Rilevatore	Amplatz & C.
Indirizzo località	Fontanazzo di Sotto		

COROGRAFIA

Fonte: raster PAT, file km109151



CARTOGRAFIA

Scala a vista



FOTOGRAFIA



FOTOGRAFIA



FOTOGRAFIA



Numero progressivo

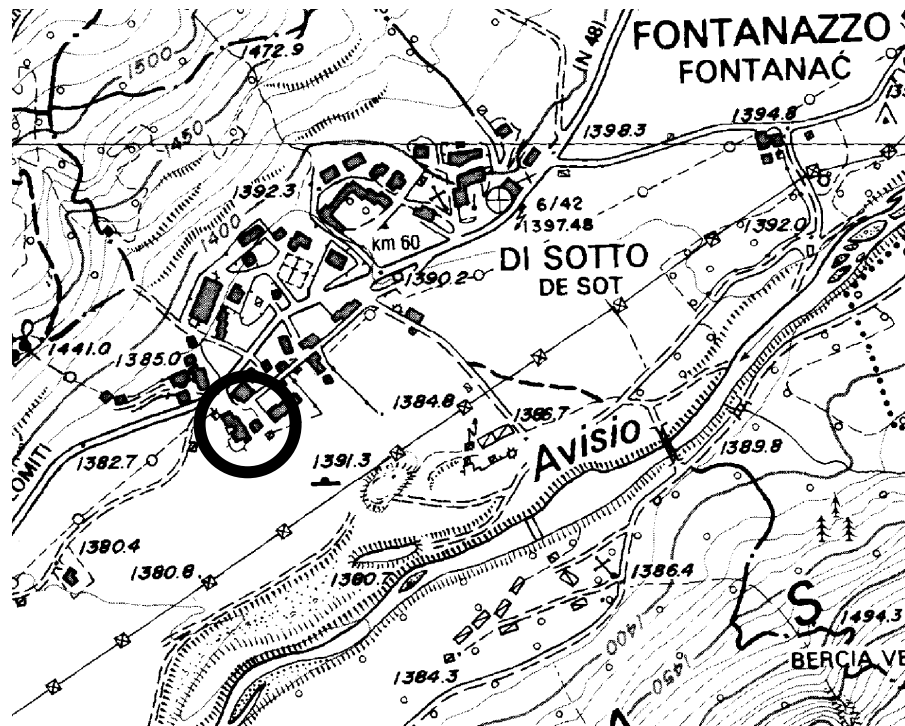
Edif.86

ANALISI EDIFICIO													
1	Tipologia funzionale Edificio prevalentemente residenziale <input checked="" type="checkbox"/> A Malga <input type="checkbox"/> F Edificio produttivo <input type="checkbox"/> B Abitazione con tabià e stalla <input type="checkbox"/> G Edificio speciale <input type="checkbox"/> C Abitazione con tabià <input type="checkbox"/> H Stalla <input type="checkbox"/> D Tabià e stalla <input type="checkbox"/> I Baita <input type="checkbox"/> E Tabià <input type="checkbox"/> L												
2	Epoca di costruzione Anteriore al 1860 <input type="checkbox"/> 8 Tra il 1860 e il 1939 <input checked="" type="checkbox"/> 6 Tra il 1939 e il 1972 <input type="checkbox"/> 4 Dopo il 1972 <input type="checkbox"/> 0												
3	Tipologia architettonica storica Alta definizione <input type="checkbox"/> 8 Media definizione <input type="checkbox"/> 6 Bassa definizione <input checked="" type="checkbox"/> 4 Nessuna definizione <input type="checkbox"/> 0												
4	Permanenza caratteri formali tradizionali <table border="0"> <tr> <td>Volumetrici originali</td> <td><input type="checkbox"/> 2 <input type="checkbox"/> 1 <input checked="" type="checkbox"/> 0</td> <td>Complementari</td> <td><input type="checkbox"/> 2 <input type="checkbox"/> 1 <input type="checkbox"/> 0</td> </tr> <tr> <td>Costruttivi</td> <td><input type="checkbox"/> 2 <input type="checkbox"/> 1 <input type="checkbox"/> 0</td> <td>Decorativi</td> <td><input type="checkbox"/> 2 <input type="checkbox"/> 1 <input checked="" type="checkbox"/> 0</td> </tr> <tr> <td colspan="2">Totale</td> <td colspan="2"><input type="text" value="12"/></td> </tr> </table>	Volumetrici originali	<input type="checkbox"/> 2 <input type="checkbox"/> 1 <input checked="" type="checkbox"/> 0	Complementari	<input type="checkbox"/> 2 <input type="checkbox"/> 1 <input type="checkbox"/> 0	Costruttivi	<input type="checkbox"/> 2 <input type="checkbox"/> 1 <input type="checkbox"/> 0	Decorativi	<input type="checkbox"/> 2 <input type="checkbox"/> 1 <input checked="" type="checkbox"/> 0	Totale		<input type="text" value="12"/>	
Volumetrici originali	<input type="checkbox"/> 2 <input type="checkbox"/> 1 <input checked="" type="checkbox"/> 0	Complementari	<input type="checkbox"/> 2 <input type="checkbox"/> 1 <input type="checkbox"/> 0										
Costruttivi	<input type="checkbox"/> 2 <input type="checkbox"/> 1 <input type="checkbox"/> 0	Decorativi	<input type="checkbox"/> 2 <input type="checkbox"/> 1 <input checked="" type="checkbox"/> 0										
Totale		<input type="text" value="12"/>											
5	Degrado Nullo <input checked="" type="checkbox"/> Medio <input type="checkbox"/> Elevato <input type="checkbox"/>												
6	Grado di utilizzo Pienamente utilizzato <input checked="" type="checkbox"/> Parzialmente utilizzato <input type="checkbox"/> In stato di abbandono <input type="checkbox"/>												
7	Spazi di pertinenza Alta qualità <input type="checkbox"/> Media qualità <input checked="" type="checkbox"/> Bassa qualità <input type="checkbox"/>												
8	Vincoli legislativi L. 1089/39 <input type="checkbox"/> L. 1497/39 <input type="checkbox"/> L. P. 22/91 <input type="checkbox"/>												
9	Categoria di intervento prevista dal piano precedente Restauro <input type="checkbox"/> R1 Ristrutturazione edilizia <input type="checkbox"/> R3 Risanamento conservativo <input type="checkbox"/> R2 Fontane <input type="checkbox"/> F												
10	Note (presenza di stratificazioni storiche, rifacimenti e ristrutturazioni, elementi di pregio, considerazioni sulle aree di pertinenza) Edificio parzialmente ristrutturato in epoca recente												
P R O G E T T O													
11	Categoria di intervento prevista L.P. 22/91 art. 77bis Restauro <input type="checkbox"/> R1 Ristrutturazione edilizia <input checked="" type="checkbox"/> R3 Risanamento conservativo <input type="checkbox"/> R2 Sostituzione edilizia <input type="checkbox"/> R4												
12	Vincoli particolari Tipo di vincolo Uniformare il manto in caso di intervento Oggetto di vincolo												
13	Categoria di intervento per gli spazi di pertinenza Mantenimento pavimentazione attuale <input checked="" type="checkbox"/> M1 Ripristino pavimentazione originaria <input type="checkbox"/> M2												

Numero progressivo	86	Foglio mappale	7
Comprensorio	C11 Ladino di Fassa	Nr. particella edificiale	130, 131, 134
Comune Amministr.	Mazzin	Data rilievo	Luglio 2006
Comune Catastale	Mazzin	Rilevatore	Amplatz & C.
Indirizzo località	Fontanazzo di Sotto		

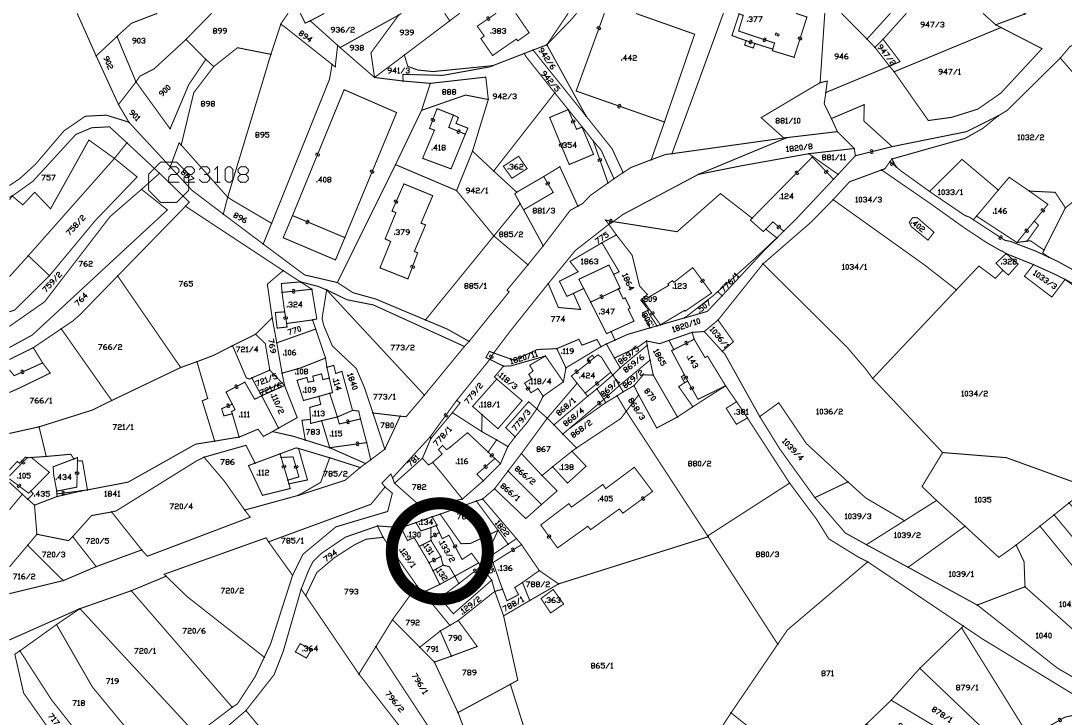
COROGRAFIA

Fonte: raster PAT, file km109151



CARTOGRAFIA

Scala a vista



FOTOGRAFIA



FOTOGRAFIA



FOTOGRAFIA



FOTOGRAFIA



Numero progressivo

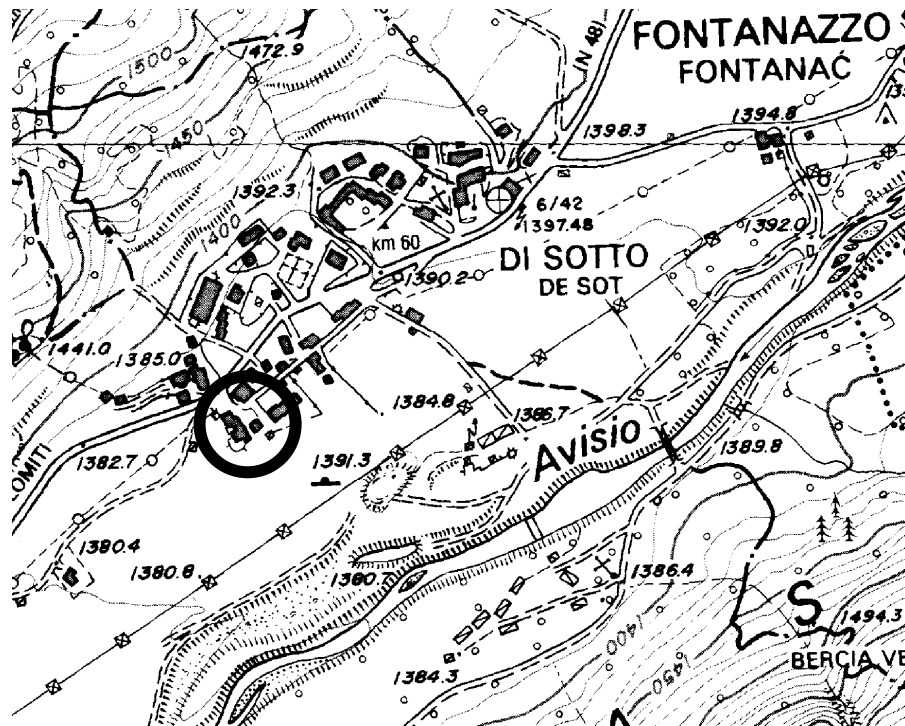
Edif.87

ANALISI EDIFICIO																						
1	Tipologia funzionale Edificio prevalentemente residenziale Edificio produttivo Edificio speciale Stalla Baita																					
	<table border="0"> <tr> <td><input type="checkbox"/> A</td> <td>Malga</td> <td><input type="checkbox"/> F</td> </tr> <tr> <td><input type="checkbox"/> B</td> <td>Abitazione con tabià e stalla</td> <td><input type="checkbox"/> G</td> </tr> <tr> <td><input type="checkbox"/> C</td> <td>Abitazione con tabià</td> <td><input type="checkbox"/> H</td> </tr> <tr> <td><input type="checkbox"/> D</td> <td>Tabià e stalla</td> <td><input type="checkbox"/> I</td> </tr> <tr> <td><input type="checkbox"/> E</td> <td>Tabià</td> <td><input type="checkbox"/> L</td> </tr> </table>	<input type="checkbox"/> A	Malga	<input type="checkbox"/> F	<input type="checkbox"/> B	Abitazione con tabià e stalla	<input type="checkbox"/> G	<input type="checkbox"/> C	Abitazione con tabià	<input type="checkbox"/> H	<input type="checkbox"/> D	Tabià e stalla	<input type="checkbox"/> I	<input type="checkbox"/> E	Tabià	<input type="checkbox"/> L						
<input type="checkbox"/> A	Malga	<input type="checkbox"/> F																				
<input type="checkbox"/> B	Abitazione con tabià e stalla	<input type="checkbox"/> G																				
<input type="checkbox"/> C	Abitazione con tabià	<input type="checkbox"/> H																				
<input type="checkbox"/> D	Tabià e stalla	<input type="checkbox"/> I																				
<input type="checkbox"/> E	Tabià	<input type="checkbox"/> L																				
2	Epoca di costruzione Anteriore al 1860 Tra il 1860 e il 1939 Tra il 1939 e il 1972 Dopo il 1972																					
	<table border="0"> <tr> <td><input type="checkbox"/> 8</td> </tr> <tr> <td><input type="checkbox"/> 6</td> </tr> <tr> <td><input type="checkbox"/> 4</td> </tr> <tr> <td><input type="checkbox"/> 0</td> </tr> </table>	<input type="checkbox"/> 8	<input type="checkbox"/> 6	<input type="checkbox"/> 4	<input type="checkbox"/> 0																	
<input type="checkbox"/> 8																						
<input type="checkbox"/> 6																						
<input type="checkbox"/> 4																						
<input type="checkbox"/> 0																						
3	Tipologia architettonica storica Alta definizione Media definizione Bassa definizione Nessuna definizione																					
	<table border="0"> <tr> <td><input type="checkbox"/> 8</td> </tr> <tr> <td><input type="checkbox"/> 6</td> </tr> <tr> <td><input type="checkbox"/> 4</td> </tr> <tr> <td><input type="checkbox"/> 0</td> </tr> </table>	<input type="checkbox"/> 8	<input type="checkbox"/> 6	<input type="checkbox"/> 4	<input type="checkbox"/> 0																	
<input type="checkbox"/> 8																						
<input type="checkbox"/> 6																						
<input type="checkbox"/> 4																						
<input type="checkbox"/> 0																						
4	Permanenza caratteri formali tradizionali Volumetrici originali Costruttivi																					
	<table border="0"> <tr> <td><input type="checkbox"/> 2</td> <td><input type="checkbox"/> 1</td> <td><input type="checkbox"/> 0</td> <td>Complementari</td> <td><input type="checkbox"/> 2</td> <td><input type="checkbox"/> 1</td> <td><input type="checkbox"/> 0</td> </tr> <tr> <td><input type="checkbox"/> 2</td> <td><input type="checkbox"/> 1</td> <td><input type="checkbox"/> 0</td> <td>Decorativi</td> <td><input type="checkbox"/> 2</td> <td><input type="checkbox"/> 1</td> <td><input type="checkbox"/> 0</td> </tr> <tr> <td colspan="3">Totale</td> <td></td> <td colspan="3"><input type="checkbox"/> 15</td> </tr> </table>	<input type="checkbox"/> 2	<input type="checkbox"/> 1	<input type="checkbox"/> 0	Complementari	<input type="checkbox"/> 2	<input type="checkbox"/> 1	<input type="checkbox"/> 0	<input type="checkbox"/> 2	<input type="checkbox"/> 1	<input type="checkbox"/> 0	Decorativi	<input type="checkbox"/> 2	<input type="checkbox"/> 1	<input type="checkbox"/> 0	Totale				<input type="checkbox"/> 15		
<input type="checkbox"/> 2	<input type="checkbox"/> 1	<input type="checkbox"/> 0	Complementari	<input type="checkbox"/> 2	<input type="checkbox"/> 1	<input type="checkbox"/> 0																
<input type="checkbox"/> 2	<input type="checkbox"/> 1	<input type="checkbox"/> 0	Decorativi	<input type="checkbox"/> 2	<input type="checkbox"/> 1	<input type="checkbox"/> 0																
Totale				<input type="checkbox"/> 15																		
5	Degrado Nullo Medio Elevato																					
	<table border="0"> <tr> <td><input type="checkbox"/></td> </tr> <tr> <td><input type="checkbox"/></td> </tr> <tr> <td><input type="checkbox"/></td> </tr> </table>	<input type="checkbox"/>	<input type="checkbox"/>	<input type="checkbox"/>																		
<input type="checkbox"/>																						
<input type="checkbox"/>																						
<input type="checkbox"/>																						
6	Grado di utilizzo Pienamente utilizzato Parzialmente utilizzato In stato di abbandono																					
	<table border="0"> <tr> <td><input type="checkbox"/></td> </tr> <tr> <td><input type="checkbox"/></td> </tr> <tr> <td><input type="checkbox"/></td> </tr> </table>	<input type="checkbox"/>	<input type="checkbox"/>	<input type="checkbox"/>																		
<input type="checkbox"/>																						
<input type="checkbox"/>																						
<input type="checkbox"/>																						
7	Spazi di pertinenza Alta qualità Media qualità Bassa qualità																					
	<table border="0"> <tr> <td><input type="checkbox"/></td> </tr> <tr> <td><input type="checkbox"/></td> </tr> <tr> <td><input type="checkbox"/></td> </tr> </table>	<input type="checkbox"/>	<input type="checkbox"/>	<input type="checkbox"/>																		
<input type="checkbox"/>																						
<input type="checkbox"/>																						
<input type="checkbox"/>																						
8	Vincoli legislativi L. 1089/39 <input type="checkbox"/> L. 1497/39 <input type="checkbox"/> L. P. 22/91 <input type="checkbox"/>																					
9	Categoria di intervento prevista dal piano precedente Restauro Risanamento conservativo																					
	<table border="0"> <tr> <td><input type="checkbox"/> R1</td> <td>Ristrutturazione edilizia</td> <td><input type="checkbox"/> R3</td> </tr> <tr> <td><input type="checkbox"/> R2</td> <td>Fontane</td> <td><input type="checkbox"/> F</td> </tr> </table>	<input type="checkbox"/> R1	Ristrutturazione edilizia	<input type="checkbox"/> R3	<input type="checkbox"/> R2	Fontane	<input type="checkbox"/> F															
<input type="checkbox"/> R1	Ristrutturazione edilizia	<input type="checkbox"/> R3																				
<input type="checkbox"/> R2	Fontane	<input type="checkbox"/> F																				
10	Note (presenza di stratificazioni storiche, rifacimenti e ristrutturazioni, elementi di pregio, considerazioni sulle aree di pertinenza)																					
P R O G E T T O																						
11	Categoria di intervento prevista L.P. 22/91 art. 77bis Restauro Risanamento conservativo																					
	<table border="0"> <tr> <td><input type="checkbox"/> R1</td> <td>Ristrutturazione edilizia</td> <td><input type="checkbox"/> R3</td> </tr> <tr> <td><input type="checkbox"/> R2</td> <td>Sostituzione edilizia</td> <td><input type="checkbox"/> R4</td> </tr> </table>	<input type="checkbox"/> R1	Ristrutturazione edilizia	<input type="checkbox"/> R3	<input type="checkbox"/> R2	Sostituzione edilizia	<input type="checkbox"/> R4															
<input type="checkbox"/> R1	Ristrutturazione edilizia	<input type="checkbox"/> R3																				
<input type="checkbox"/> R2	Sostituzione edilizia	<input type="checkbox"/> R4																				
12	Vincoli particolari Tipo di vincolo Oggetto di vincolo																					
	Ripristinare il manto in scandole in caso di intervento. È ammesso manto in lamiera.																					
13	Categoria di intervento per gli spazi di pertinenza Mantenimento pavimentazione attuale Ripristino pavimentazione originaria																					
	<table border="0"> <tr> <td><input type="checkbox"/> M1</td> <td><input type="checkbox"/> M2</td> </tr> </table>	<input type="checkbox"/> M1	<input type="checkbox"/> M2																			
<input type="checkbox"/> M1	<input type="checkbox"/> M2																					

Numero progressivo	87	Foglio mappale	7
Comprensorio	C11 Ladino di Fassa	Nr. particella edificiale	136
Comune Amministr.	Mazzin	Data rilievo	Luglio 2006
Comune Catastale	Mazzin	Rilevatore	Amplatz & C.
Indirizzo località	Fontanazzo di Sotto		

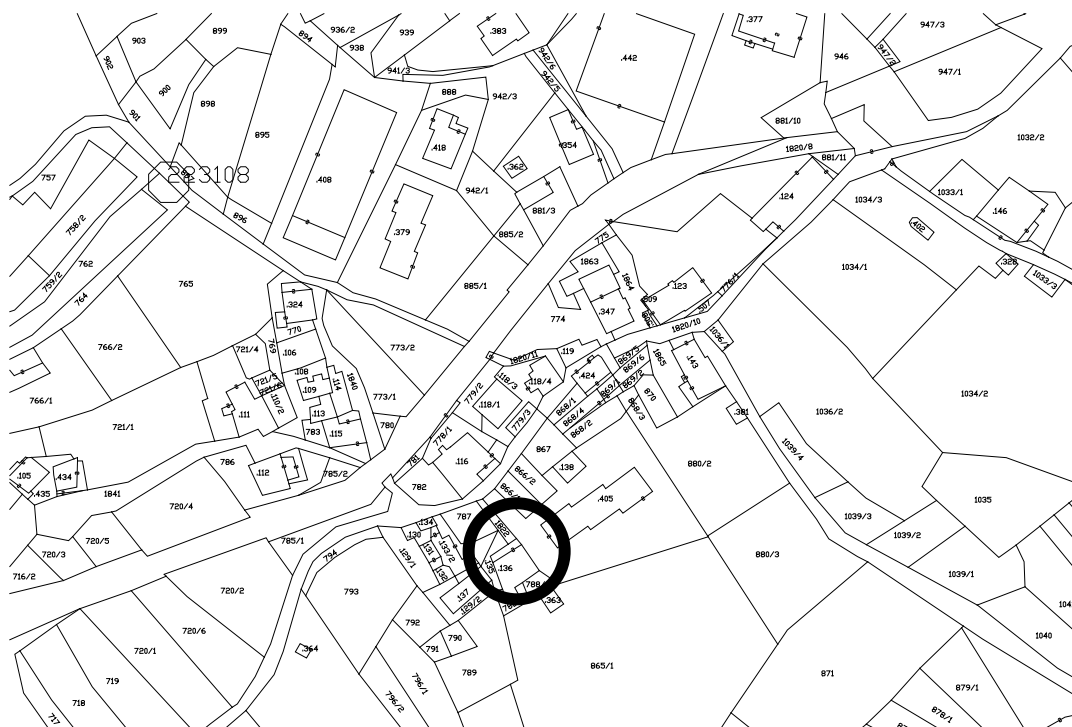
COROGRAFIA

Fonte: raster PAT, file km109151



CARTOGRAFIA

Scala a vista



FOTOGRAFIA



FOTOGRAFIA



FOTOGRAFIA



FOTOGRAFIA



Numero progressivo

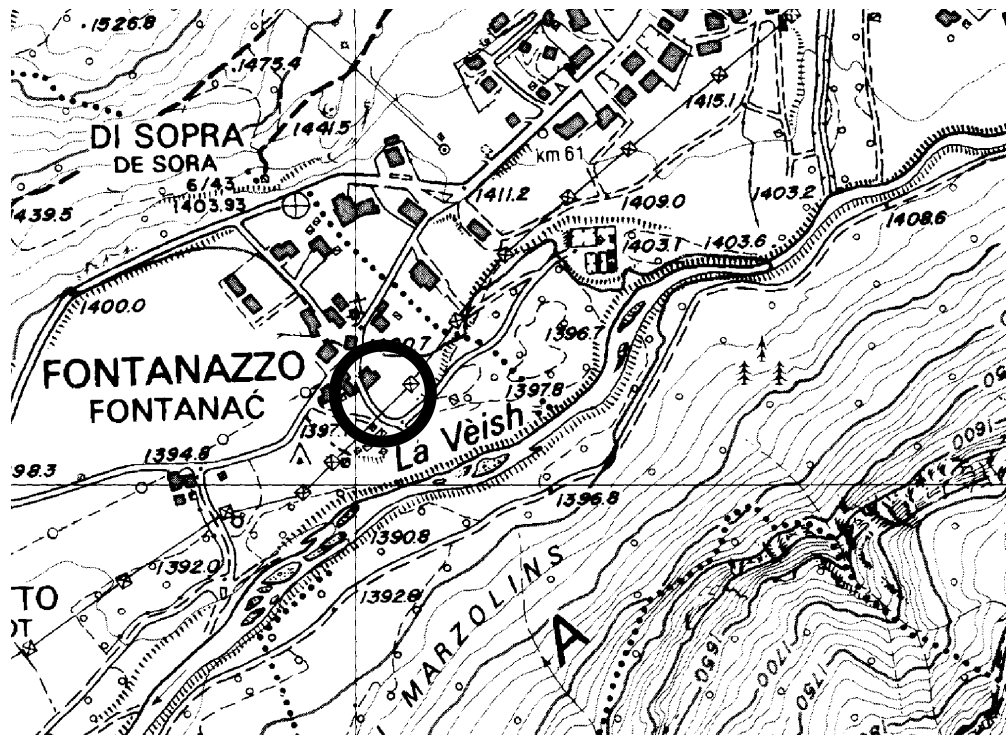
Edif.88

ANALISI EDIFICIO																						
1	Tipologia funzionale Edificio prevalentemente residenziale Edificio produttivo Edificio speciale Stalla Baita																					
	<table border="0"> <tr> <td><input type="checkbox"/> A</td> <td>Malga</td> <td><input type="checkbox"/> F</td> </tr> <tr> <td><input type="checkbox"/> B</td> <td>Abitazione con tabià e stalla</td> <td><input type="checkbox"/> G</td> </tr> <tr> <td><input type="checkbox"/> C</td> <td>Abitazione con tabià</td> <td><input type="checkbox"/> H</td> </tr> <tr> <td><input type="checkbox"/> D</td> <td>Tabià e stalla</td> <td><input type="checkbox"/> I</td> </tr> <tr> <td><input type="checkbox"/> E</td> <td>Tabià</td> <td><input type="checkbox"/> L</td> </tr> </table>	<input type="checkbox"/> A	Malga	<input type="checkbox"/> F	<input type="checkbox"/> B	Abitazione con tabià e stalla	<input type="checkbox"/> G	<input type="checkbox"/> C	Abitazione con tabià	<input type="checkbox"/> H	<input type="checkbox"/> D	Tabià e stalla	<input type="checkbox"/> I	<input type="checkbox"/> E	Tabià	<input type="checkbox"/> L						
<input type="checkbox"/> A	Malga	<input type="checkbox"/> F																				
<input type="checkbox"/> B	Abitazione con tabià e stalla	<input type="checkbox"/> G																				
<input type="checkbox"/> C	Abitazione con tabià	<input type="checkbox"/> H																				
<input type="checkbox"/> D	Tabià e stalla	<input type="checkbox"/> I																				
<input type="checkbox"/> E	Tabià	<input type="checkbox"/> L																				
2	Epoca di costruzione Anteriore al 1860 Tra il 1860 e il 1939 Tra il 1939 e il 1972 Dopo il 1972																					
	<table border="0"> <tr> <td><input type="checkbox"/> 8</td> </tr> <tr> <td><input type="checkbox"/> 6</td> </tr> <tr> <td><input type="checkbox"/> 4</td> </tr> <tr> <td><input type="checkbox"/> 0</td> </tr> </table>	<input type="checkbox"/> 8	<input type="checkbox"/> 6	<input type="checkbox"/> 4	<input type="checkbox"/> 0																	
<input type="checkbox"/> 8																						
<input type="checkbox"/> 6																						
<input type="checkbox"/> 4																						
<input type="checkbox"/> 0																						
3	Tipologia architettonica storica Alta definizione Media definizione Bassa definizione Nessuna definizione																					
	<table border="0"> <tr> <td><input type="checkbox"/> 8</td> </tr> <tr> <td><input type="checkbox"/> 6</td> </tr> <tr> <td><input type="checkbox"/> 4</td> </tr> <tr> <td><input type="checkbox"/> 0</td> </tr> </table>	<input type="checkbox"/> 8	<input type="checkbox"/> 6	<input type="checkbox"/> 4	<input type="checkbox"/> 0																	
<input type="checkbox"/> 8																						
<input type="checkbox"/> 6																						
<input type="checkbox"/> 4																						
<input type="checkbox"/> 0																						
4	Permanenza caratteri formali tradizionali Volumetrici originali Costruttivi																					
	<table border="0"> <tr> <td><input type="checkbox"/> 2</td> <td><input type="checkbox"/> 1</td> <td><input type="checkbox"/> 0</td> <td>Complementari</td> <td><input type="checkbox"/> 2</td> <td><input type="checkbox"/> 1</td> <td><input type="checkbox"/> 0</td> </tr> <tr> <td><input type="checkbox"/> 2</td> <td><input type="checkbox"/> 1</td> <td><input type="checkbox"/> 0</td> <td>Decorativi</td> <td><input type="checkbox"/> 2</td> <td><input type="checkbox"/> 1</td> <td><input type="checkbox"/> 0</td> </tr> <tr> <td colspan="3">Totale</td> <td></td> <td colspan="3"><input type="checkbox"/> 15</td> </tr> </table>	<input type="checkbox"/> 2	<input type="checkbox"/> 1	<input type="checkbox"/> 0	Complementari	<input type="checkbox"/> 2	<input type="checkbox"/> 1	<input type="checkbox"/> 0	<input type="checkbox"/> 2	<input type="checkbox"/> 1	<input type="checkbox"/> 0	Decorativi	<input type="checkbox"/> 2	<input type="checkbox"/> 1	<input type="checkbox"/> 0	Totale				<input type="checkbox"/> 15		
<input type="checkbox"/> 2	<input type="checkbox"/> 1	<input type="checkbox"/> 0	Complementari	<input type="checkbox"/> 2	<input type="checkbox"/> 1	<input type="checkbox"/> 0																
<input type="checkbox"/> 2	<input type="checkbox"/> 1	<input type="checkbox"/> 0	Decorativi	<input type="checkbox"/> 2	<input type="checkbox"/> 1	<input type="checkbox"/> 0																
Totale				<input type="checkbox"/> 15																		
5	Degrado Nullo Medio Elevato																					
	<table border="0"> <tr> <td><input type="checkbox"/></td> </tr> <tr> <td><input type="checkbox"/></td> </tr> <tr> <td><input type="checkbox"/></td> </tr> </table>	<input type="checkbox"/>	<input type="checkbox"/>	<input type="checkbox"/>																		
<input type="checkbox"/>																						
<input type="checkbox"/>																						
<input type="checkbox"/>																						
6	Grado di utilizzo Pienamente utilizzato Parzialmente utilizzato In stato di abbandono																					
	<table border="0"> <tr> <td><input type="checkbox"/></td> </tr> <tr> <td><input type="checkbox"/></td> </tr> <tr> <td><input type="checkbox"/></td> </tr> </table>	<input type="checkbox"/>	<input type="checkbox"/>	<input type="checkbox"/>																		
<input type="checkbox"/>																						
<input type="checkbox"/>																						
<input type="checkbox"/>																						
7	Spazi di pertinenza Alta qualità Media qualità Bassa qualità																					
	<table border="0"> <tr> <td><input type="checkbox"/></td> </tr> <tr> <td><input type="checkbox"/></td> </tr> <tr> <td><input type="checkbox"/></td> </tr> </table>	<input type="checkbox"/>	<input type="checkbox"/>	<input type="checkbox"/>																		
<input type="checkbox"/>																						
<input type="checkbox"/>																						
<input type="checkbox"/>																						
8	Vincoli legislativi L. 1089/39 <input type="checkbox"/> L. 1497/39 <input type="checkbox"/> L. P. 22/91 <input type="checkbox"/>																					
9	Categoria di intervento prevista dal piano precedente Restauro Risanamento conservativo																					
	<table border="0"> <tr> <td><input type="checkbox"/> R1</td> <td>Ristrutturazione edilizia</td> <td><input type="checkbox"/> R3</td> </tr> <tr> <td><input type="checkbox"/> R2</td> <td>Fontane</td> <td><input type="checkbox"/> F</td> </tr> </table>	<input type="checkbox"/> R1	Ristrutturazione edilizia	<input type="checkbox"/> R3	<input type="checkbox"/> R2	Fontane	<input type="checkbox"/> F															
<input type="checkbox"/> R1	Ristrutturazione edilizia	<input type="checkbox"/> R3																				
<input type="checkbox"/> R2	Fontane	<input type="checkbox"/> F																				
10	Note (presenza di stratificazioni storiche, rifacimenti e ristrutturazioni, elementi di pregio, considerazioni sulle aree di pertinenza)																					
P R O G E T T O																						
11	Categoria di intervento prevista L.P. 22/91 art. 77bis Restauro Risanamento conservativo																					
	<table border="0"> <tr> <td><input type="checkbox"/> R1</td> <td>Ristrutturazione edilizia</td> <td><input type="checkbox"/> R3</td> </tr> <tr> <td><input type="checkbox"/> R2</td> <td>Sostituzione edilizia</td> <td><input type="checkbox"/> R4</td> </tr> </table>	<input type="checkbox"/> R1	Ristrutturazione edilizia	<input type="checkbox"/> R3	<input type="checkbox"/> R2	Sostituzione edilizia	<input type="checkbox"/> R4															
<input type="checkbox"/> R1	Ristrutturazione edilizia	<input type="checkbox"/> R3																				
<input type="checkbox"/> R2	Sostituzione edilizia	<input type="checkbox"/> R4																				
12	Vincoli particolari Tipo di vincolo Modalità particolari																					
	Ripristinare il manto in scandole in caso di intervento. È ammesso manto in lamiera. In caso di intervento per edilizia primaria, sono ammessi: variazioni planivolumetriche mantenendo il sedime; apertura fori da R3; coperture piane corpi aggiunti.																					
13	Categoria di intervento per gli spazi di pertinenza Mantenimento pavimentazione attuale																					
	<table border="0"> <tr> <td><input type="checkbox"/> M1</td> <td>Ripristino pavimentazione originaria</td> <td><input type="checkbox"/> M2</td> </tr> </table>	<input type="checkbox"/> M1	Ripristino pavimentazione originaria	<input type="checkbox"/> M2																		
<input type="checkbox"/> M1	Ripristino pavimentazione originaria	<input type="checkbox"/> M2																				

Numero progressivo	88	Foglio mappale	7
Comprensorio	C11 Ladino di Fassa	Nr. particella edificiale	365
Comune Amministr.	Mazzin	Data rilievo	Luglio 2006
Comune Catastale	Mazzin	Rilevatore	Amplatz & C.
Indirizzo località			

COROGRAFIA

Fonte: raster PAT, file km109151



CARTOGRAFIA

Scala a vista



FOTOGRAFIA



FOTOGRAFIA



FOTOGRAFIA



FOTOGRAFIA



Numero progressivo

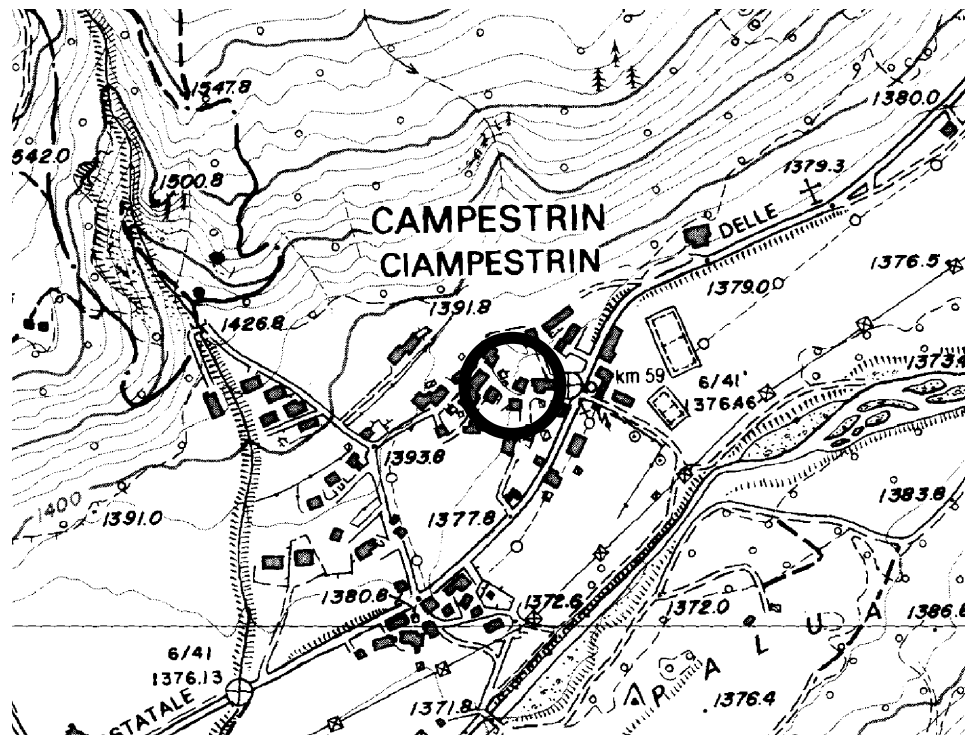
Edif.89

ANALISI EDIFICIO	
1	Tipologia funzionale Edificio prevalentemente residenziale <input checked="" type="checkbox"/> A Malga <input type="checkbox"/> F Edificio produttivo <input type="checkbox"/> B Abitazione con tabià e stalla <input type="checkbox"/> G Edificio speciale <input type="checkbox"/> C Abitazione con tabià <input type="checkbox"/> H Stalla <input type="checkbox"/> D Tabià e stalla <input type="checkbox"/> I Baita <input type="checkbox"/> E Tabià <input type="checkbox"/> L
2	Epoca di costruzione Anteriore al 1860 <input type="checkbox"/> 8 Tra il 1860 e il 1939 <input type="checkbox"/> 6 Tra il 1939 e il 1972 <input checked="" type="checkbox"/> 4 Dopo il 1972 <input type="checkbox"/> 0
3	Tipologia architettonica storica Alta definizione <input type="checkbox"/> 8 Media definizione <input type="checkbox"/> 6 Bassa definizione <input checked="" type="checkbox"/> 4 Nessuna definizione <input type="checkbox"/> 0
4	Permanenza caratteri formali tradizionali Volumetrici originali <input type="checkbox"/> 2 <input checked="" type="checkbox"/> 1 <input type="checkbox"/> 0 Complementari <input type="checkbox"/> 2 <input type="checkbox"/> 1 <input type="checkbox"/> 0 Costruttivi <input type="checkbox"/> 2 <input type="checkbox"/> 1 <input checked="" type="checkbox"/> 0 Decorativi <input type="checkbox"/> 2 <input type="checkbox"/> 1 <input type="checkbox"/> 0 Totale <input type="text" value="9"/>
5	Degrado Nullo <input checked="" type="checkbox"/> Medio <input type="checkbox"/> Elevato <input type="checkbox"/>
6	Grado di utilizzo Pienamente utilizzato <input checked="" type="checkbox"/> Parzialmente utilizzato <input type="checkbox"/> In stato di abbandono <input type="checkbox"/>
7	Spazi di pertinenza Alta qualità <input type="checkbox"/> Media qualità <input checked="" type="checkbox"/> Bassa qualità <input type="checkbox"/>
8	Vincoli legislativi L. 1089/39 <input type="checkbox"/> L. 1497/39 <input type="checkbox"/> L. P. 22/91 <input type="checkbox"/>
9	Categoria di intervento prevista dal piano precedente Restauro <input type="checkbox"/> R1 Ristrutturazione edilizia <input type="checkbox"/> R3 Risanamento conservativo <input type="checkbox"/> R2 Fontane <input type="checkbox"/> F
10	Note (presenza di stratificazioni storiche, rifacimenti e ristrutturazioni, elementi di pregio, considerazioni sulle aree di pertinenza) Edificio ristrutturato in parte in epoca recente
P R O G E T T O	
11	Categoria di intervento prevista L.P. 22/91 art. 77bis Restauro <input type="checkbox"/> R1 Ristrutturazione edilizia <input checked="" type="checkbox"/> R3 Risanamento conservativo <input type="checkbox"/> R2 Sostituzione edilizia <input type="checkbox"/> R4
12	Vincoli particolari Tipo di vincolo
13	Categoria di intervento per gli spazi di pertinenza Mantenimento pavimentazione attuale <input checked="" type="checkbox"/> M1 Ripristino pavimentazione originaria <input type="checkbox"/> M2

Numero progressivo	89	Foglio mappale	7
Comprensorio	C11 Ladino di Fassa	Nr. particella edificiale	93/1
Comune Amministr.	Mazzin	Data rilievo	Luglio 2006
Comune Catastale	Mazzin	Rilevatore	Amplatz & C.
Indirizzo località	Campestrin		

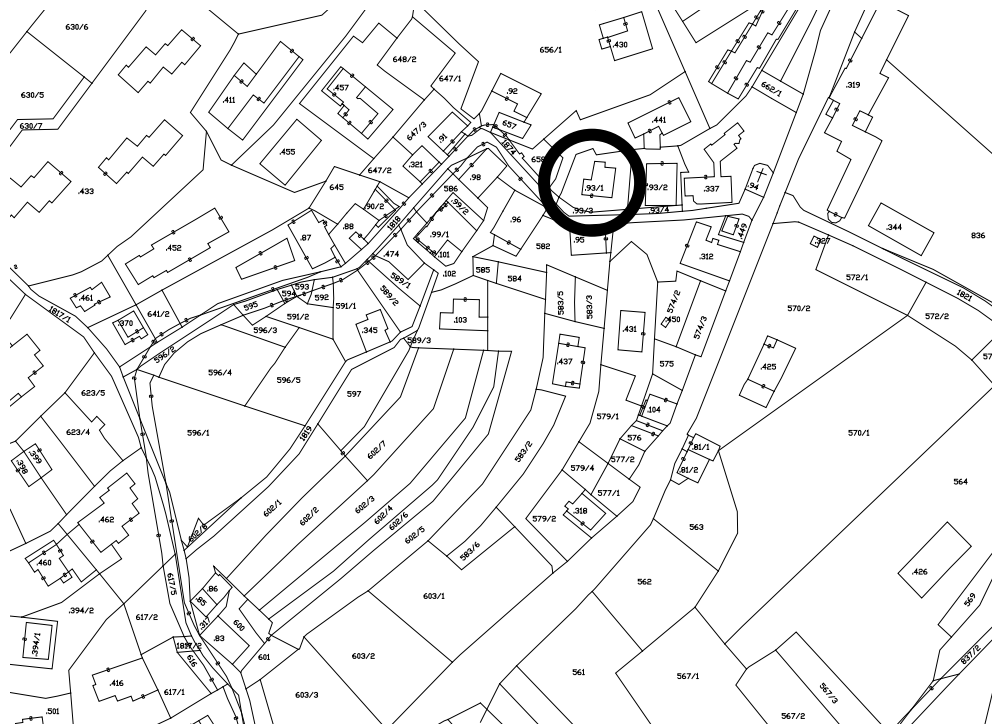
COROGRAFIA

Fonte: raster PAT, file km104151



CARTOGRAFIA

Scala a vista



FOTOGRAFIA



FOTOGRAFIA



Numero progressivo

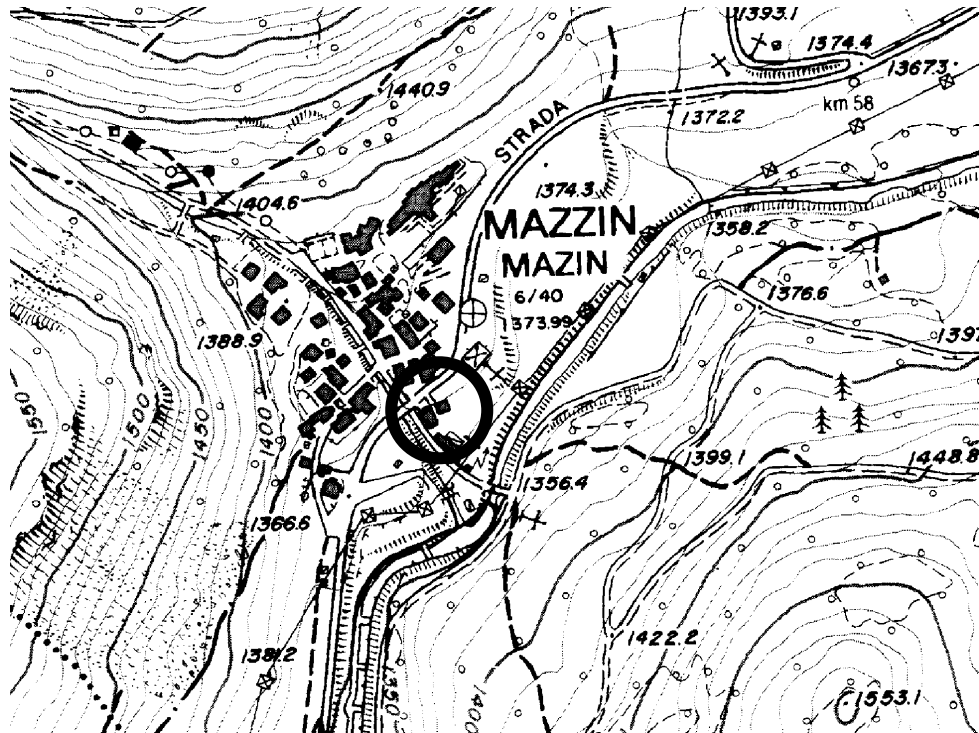
Edif.90

ANALISI EDIFICIO																						
1	Tipologia funzionale Edificio prevalentemente residenziale Edificio produttivo Edificio speciale Stalla Baita																					
	<table border="0"> <tr> <td><input type="checkbox"/> A</td> <td>Malga</td> <td><input type="checkbox"/> F</td> </tr> <tr> <td><input type="checkbox"/> B</td> <td>Abitazione con tabià e stalla</td> <td><input type="checkbox"/> G</td> </tr> <tr> <td><input type="checkbox"/> C</td> <td>Abitazione con tabià</td> <td><input type="checkbox"/> H</td> </tr> <tr> <td><input type="checkbox"/> D</td> <td>Tabià e stalla</td> <td><input type="checkbox"/> I</td> </tr> <tr> <td><input type="checkbox"/> E</td> <td>Tabià</td> <td><input type="checkbox"/> L</td> </tr> </table>	<input type="checkbox"/> A	Malga	<input type="checkbox"/> F	<input type="checkbox"/> B	Abitazione con tabià e stalla	<input type="checkbox"/> G	<input type="checkbox"/> C	Abitazione con tabià	<input type="checkbox"/> H	<input type="checkbox"/> D	Tabià e stalla	<input type="checkbox"/> I	<input type="checkbox"/> E	Tabià	<input type="checkbox"/> L						
<input type="checkbox"/> A	Malga	<input type="checkbox"/> F																				
<input type="checkbox"/> B	Abitazione con tabià e stalla	<input type="checkbox"/> G																				
<input type="checkbox"/> C	Abitazione con tabià	<input type="checkbox"/> H																				
<input type="checkbox"/> D	Tabià e stalla	<input type="checkbox"/> I																				
<input type="checkbox"/> E	Tabià	<input type="checkbox"/> L																				
2	Epoca di costruzione Anteriore al 1860 Tra il 1860 e il 1939 Tra il 1939 e il 1972 Dopo il 1972																					
	<table border="0"> <tr> <td><input type="checkbox"/> 8</td> </tr> <tr> <td><input type="checkbox"/> 6</td> </tr> <tr> <td><input type="checkbox"/> 4</td> </tr> <tr> <td><input type="checkbox"/> 0</td> </tr> </table>	<input type="checkbox"/> 8	<input type="checkbox"/> 6	<input type="checkbox"/> 4	<input type="checkbox"/> 0																	
<input type="checkbox"/> 8																						
<input type="checkbox"/> 6																						
<input type="checkbox"/> 4																						
<input type="checkbox"/> 0																						
3	Tipologia architettonica storica Alta definizione Media definizione Bassa definizione Nessuna definizione																					
	<table border="0"> <tr> <td><input type="checkbox"/> 8</td> </tr> <tr> <td><input type="checkbox"/> 6</td> </tr> <tr> <td><input type="checkbox"/> 4</td> </tr> <tr> <td><input type="checkbox"/> 0</td> </tr> </table>	<input type="checkbox"/> 8	<input type="checkbox"/> 6	<input type="checkbox"/> 4	<input type="checkbox"/> 0																	
<input type="checkbox"/> 8																						
<input type="checkbox"/> 6																						
<input type="checkbox"/> 4																						
<input type="checkbox"/> 0																						
4	Permanenza caratteri formali tradizionali Volumetrici originali Costruttivi																					
	<table border="0"> <tr> <td><input type="checkbox"/> 2</td> <td><input type="checkbox"/> 1</td> <td><input type="checkbox"/> 0</td> <td>Complementari</td> <td><input type="checkbox"/> 2</td> <td><input type="checkbox"/> 1</td> <td><input type="checkbox"/> 0</td> </tr> <tr> <td><input type="checkbox"/> 2</td> <td><input type="checkbox"/> 1</td> <td><input type="checkbox"/> 0</td> <td>Decorativi</td> <td><input type="checkbox"/> 2</td> <td><input type="checkbox"/> 1</td> <td><input type="checkbox"/> 0</td> </tr> <tr> <td colspan="3">Totale</td> <td></td> <td colspan="3"><input type="checkbox"/> 21</td> </tr> </table>	<input type="checkbox"/> 2	<input type="checkbox"/> 1	<input type="checkbox"/> 0	Complementari	<input type="checkbox"/> 2	<input type="checkbox"/> 1	<input type="checkbox"/> 0	<input type="checkbox"/> 2	<input type="checkbox"/> 1	<input type="checkbox"/> 0	Decorativi	<input type="checkbox"/> 2	<input type="checkbox"/> 1	<input type="checkbox"/> 0	Totale				<input type="checkbox"/> 21		
<input type="checkbox"/> 2	<input type="checkbox"/> 1	<input type="checkbox"/> 0	Complementari	<input type="checkbox"/> 2	<input type="checkbox"/> 1	<input type="checkbox"/> 0																
<input type="checkbox"/> 2	<input type="checkbox"/> 1	<input type="checkbox"/> 0	Decorativi	<input type="checkbox"/> 2	<input type="checkbox"/> 1	<input type="checkbox"/> 0																
Totale				<input type="checkbox"/> 21																		
5	Degrado Nullo Medio Elevato																					
	<table border="0"> <tr> <td><input type="checkbox"/></td> </tr> <tr> <td><input type="checkbox"/></td> </tr> <tr> <td><input type="checkbox"/></td> </tr> </table>	<input type="checkbox"/>	<input type="checkbox"/>	<input type="checkbox"/>																		
<input type="checkbox"/>																						
<input type="checkbox"/>																						
<input type="checkbox"/>																						
6	Grado di utilizzo Pienamente utilizzato Parzialmente utilizzato In stato di abbandono																					
	<table border="0"> <tr> <td><input type="checkbox"/></td> </tr> <tr> <td><input type="checkbox"/></td> </tr> <tr> <td><input type="checkbox"/></td> </tr> </table>	<input type="checkbox"/>	<input type="checkbox"/>	<input type="checkbox"/>																		
<input type="checkbox"/>																						
<input type="checkbox"/>																						
<input type="checkbox"/>																						
7	Spazi di pertinenza Alta qualità Media qualità Bassa qualità																					
	<table border="0"> <tr> <td><input type="checkbox"/></td> </tr> <tr> <td><input type="checkbox"/></td> </tr> <tr> <td><input type="checkbox"/></td> </tr> </table>	<input type="checkbox"/>	<input type="checkbox"/>	<input type="checkbox"/>																		
<input type="checkbox"/>																						
<input type="checkbox"/>																						
<input type="checkbox"/>																						
8	Vincoli legislativi L. 1089/39 <input type="checkbox"/> L. 1497/39 <input type="checkbox"/> L. P. 22/91 <input type="checkbox"/>																					
9	Categoria di intervento prevista dal piano precedente Restauro Risanamento conservativo																					
	<table border="0"> <tr> <td><input type="checkbox"/> R1</td> <td>Ristrutturazione edilizia</td> <td><input type="checkbox"/> R3</td> </tr> <tr> <td><input type="checkbox"/> R2</td> <td>Fontane</td> <td><input type="checkbox"/> F</td> </tr> </table>	<input type="checkbox"/> R1	Ristrutturazione edilizia	<input type="checkbox"/> R3	<input type="checkbox"/> R2	Fontane	<input type="checkbox"/> F															
<input type="checkbox"/> R1	Ristrutturazione edilizia	<input type="checkbox"/> R3																				
<input type="checkbox"/> R2	Fontane	<input type="checkbox"/> F																				
10	Note (presenza di stratificazioni storiche, rifacimenti e ristrutturazioni, elementi di pregio, considerazioni sulle aree di pertinenza) Presenza di veranda particolare a valle																					
P R O G E T T O																						
11	Categoria di intervento prevista L.P. 22/91 art. 77bis Restauro Risanamento conservativo																					
	<table border="0"> <tr> <td><input type="checkbox"/> R1</td> <td>Ristrutturazione edilizia</td> <td><input type="checkbox"/> R3</td> </tr> <tr> <td><input type="checkbox"/> R2</td> <td>Sostituzione edilizia</td> <td><input type="checkbox"/> R4</td> </tr> </table>	<input type="checkbox"/> R1	Ristrutturazione edilizia	<input type="checkbox"/> R3	<input type="checkbox"/> R2	Sostituzione edilizia	<input type="checkbox"/> R4															
<input type="checkbox"/> R1	Ristrutturazione edilizia	<input type="checkbox"/> R3																				
<input type="checkbox"/> R2	Sostituzione edilizia	<input type="checkbox"/> R4																				
12	Vincoli particolari Tipo di vincolo Modalità particolari																					
	Ripristinare il manto in scandole in caso di intervento. È ammesso manto in lamiera. Mantenere la veranda e/o i ballatoi In caso di intervento per edilizia primaria, sono applicabili le norme R2																					
13	Categoria di intervento per gli spazi di pertinenza Mantenimento pavimentazione attuale																					
	<table border="0"> <tr> <td><input type="checkbox"/> M1</td> <td>Ripristino pavimentazione originaria</td> <td><input type="checkbox"/> M2</td> </tr> </table>	<input type="checkbox"/> M1	Ripristino pavimentazione originaria	<input type="checkbox"/> M2																		
<input type="checkbox"/> M1	Ripristino pavimentazione originaria	<input type="checkbox"/> M2																				

Numero progressivo	90	Foglio mappale	10
Comprensorio	C11 Ladino di Fassa	Nr. particella edificiale	16/2
Comune Amministr.	Mazzin	Data rilievo	Luglio 2006
Comune Catastale	Mazzin	Rilevatore	Amplatz & C.
Indirizzo località	Mazzin		

COROGRAFIA

Fonte: raster PAT, file km104151



CARTOGRAFIA

Scala a vista



FOTOGRAFIA



FOTOGRAFIA



FOTOGRAFIA



FOTOGRAFIA



FOTOGRAFIA



Numero progressivo

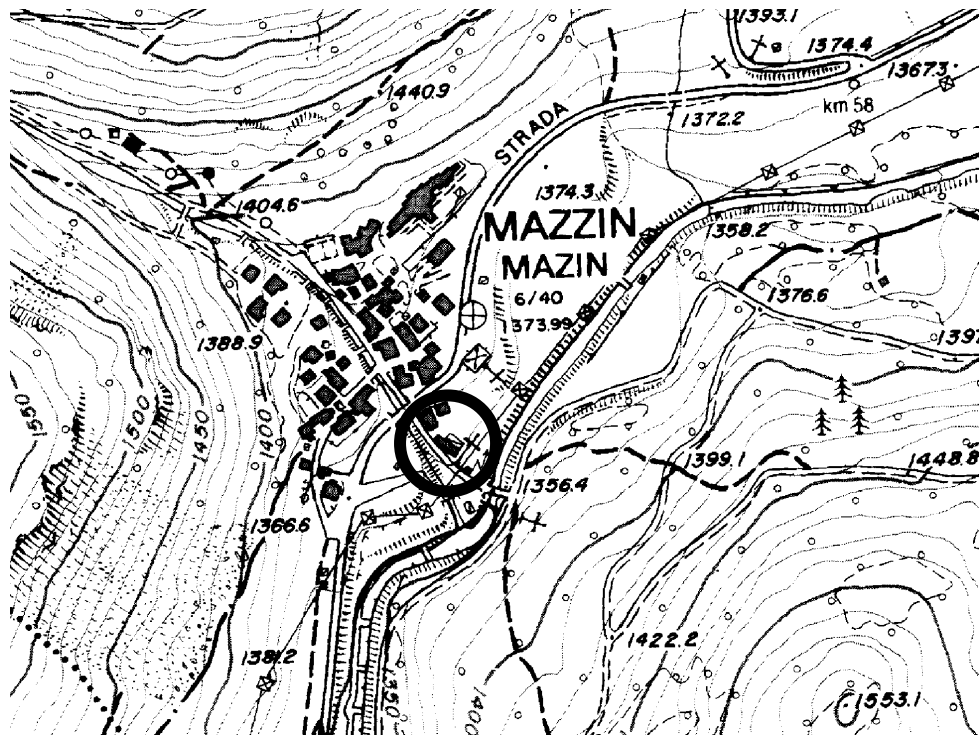
Edif.91

ANALISI EDIFICIO																						
1	Tipologia funzionale Edificio prevalentemente residenziale Edificio produttivo Edificio speciale Stalla Baita																					
	<table border="0"> <tr> <td><input type="checkbox"/> A</td> <td>Malga</td> <td><input type="checkbox"/> F</td> </tr> <tr> <td><input type="checkbox"/> B</td> <td>Abitazione con tabià e stalla</td> <td><input type="checkbox"/> G</td> </tr> <tr> <td><input type="checkbox"/> C</td> <td>Abitazione con tabià</td> <td><input type="checkbox"/> H</td> </tr> <tr> <td><input type="checkbox"/> D</td> <td>Tabià e stalla</td> <td><input type="checkbox"/> I</td> </tr> <tr> <td><input type="checkbox"/> E</td> <td>Tabià</td> <td><input type="checkbox"/> L</td> </tr> </table>	<input type="checkbox"/> A	Malga	<input type="checkbox"/> F	<input type="checkbox"/> B	Abitazione con tabià e stalla	<input type="checkbox"/> G	<input type="checkbox"/> C	Abitazione con tabià	<input type="checkbox"/> H	<input type="checkbox"/> D	Tabià e stalla	<input type="checkbox"/> I	<input type="checkbox"/> E	Tabià	<input type="checkbox"/> L						
<input type="checkbox"/> A	Malga	<input type="checkbox"/> F																				
<input type="checkbox"/> B	Abitazione con tabià e stalla	<input type="checkbox"/> G																				
<input type="checkbox"/> C	Abitazione con tabià	<input type="checkbox"/> H																				
<input type="checkbox"/> D	Tabià e stalla	<input type="checkbox"/> I																				
<input type="checkbox"/> E	Tabià	<input type="checkbox"/> L																				
2	Epoca di costruzione Anteriore al 1860 Tra il 1860 e il 1939 Tra il 1939 e il 1972 Dopo il 1972																					
	<table border="0"> <tr> <td><input type="checkbox"/> 8</td> <td><input type="checkbox"/> 8</td> </tr> <tr> <td><input type="checkbox"/> 6</td> <td><input type="checkbox"/> 6</td> </tr> <tr> <td><input type="checkbox"/> 4</td> <td><input type="checkbox"/> 4</td> </tr> <tr> <td><input type="checkbox"/> 0</td> <td><input type="checkbox"/> 0</td> </tr> </table>	<input type="checkbox"/> 8	<input type="checkbox"/> 8	<input type="checkbox"/> 6	<input type="checkbox"/> 6	<input type="checkbox"/> 4	<input type="checkbox"/> 4	<input type="checkbox"/> 0	<input type="checkbox"/> 0													
<input type="checkbox"/> 8	<input type="checkbox"/> 8																					
<input type="checkbox"/> 6	<input type="checkbox"/> 6																					
<input type="checkbox"/> 4	<input type="checkbox"/> 4																					
<input type="checkbox"/> 0	<input type="checkbox"/> 0																					
3	Tipologia architettonica storica Alta definizione Media definizione Bassa definizione Nessuna definizione																					
	<table border="0"> <tr> <td><input type="checkbox"/> 8</td> <td><input type="checkbox"/> 8</td> </tr> <tr> <td><input type="checkbox"/> 6</td> <td><input type="checkbox"/> 6</td> </tr> <tr> <td><input type="checkbox"/> 4</td> <td><input type="checkbox"/> 4</td> </tr> <tr> <td><input type="checkbox"/> 0</td> <td><input type="checkbox"/> 0</td> </tr> </table>	<input type="checkbox"/> 8	<input type="checkbox"/> 8	<input type="checkbox"/> 6	<input type="checkbox"/> 6	<input type="checkbox"/> 4	<input type="checkbox"/> 4	<input type="checkbox"/> 0	<input type="checkbox"/> 0													
<input type="checkbox"/> 8	<input type="checkbox"/> 8																					
<input type="checkbox"/> 6	<input type="checkbox"/> 6																					
<input type="checkbox"/> 4	<input type="checkbox"/> 4																					
<input type="checkbox"/> 0	<input type="checkbox"/> 0																					
4	Permanenza caratteri formali tradizionali Volumetrici originali Costruttivi																					
	<table border="0"> <tr> <td><input type="checkbox"/> 2</td> <td><input type="checkbox"/> 1</td> <td><input type="checkbox"/> 0</td> <td>Complementari</td> <td><input type="checkbox"/> 2</td> <td><input type="checkbox"/> 1</td> <td><input type="checkbox"/> 0</td> </tr> <tr> <td><input type="checkbox"/> 2</td> <td><input type="checkbox"/> 1</td> <td><input type="checkbox"/> 0</td> <td>Decorativi</td> <td><input type="checkbox"/> 2</td> <td><input type="checkbox"/> 1</td> <td><input type="checkbox"/> 0</td> </tr> <tr> <td colspan="3">Totale</td> <td>Edif</td> <td><input type="checkbox"/> 11</td> <td>Tabià</td> <td><input type="checkbox"/> 22</td> </tr> </table>	<input type="checkbox"/> 2	<input type="checkbox"/> 1	<input type="checkbox"/> 0	Complementari	<input type="checkbox"/> 2	<input type="checkbox"/> 1	<input type="checkbox"/> 0	<input type="checkbox"/> 2	<input type="checkbox"/> 1	<input type="checkbox"/> 0	Decorativi	<input type="checkbox"/> 2	<input type="checkbox"/> 1	<input type="checkbox"/> 0	Totale			Edif	<input type="checkbox"/> 11	Tabià	<input type="checkbox"/> 22
<input type="checkbox"/> 2	<input type="checkbox"/> 1	<input type="checkbox"/> 0	Complementari	<input type="checkbox"/> 2	<input type="checkbox"/> 1	<input type="checkbox"/> 0																
<input type="checkbox"/> 2	<input type="checkbox"/> 1	<input type="checkbox"/> 0	Decorativi	<input type="checkbox"/> 2	<input type="checkbox"/> 1	<input type="checkbox"/> 0																
Totale			Edif	<input type="checkbox"/> 11	Tabià	<input type="checkbox"/> 22																
5	Degrado Nullo Medio Elevato																					
	<table border="0"> <tr> <td><input type="checkbox"/></td> <td><input type="checkbox"/></td> </tr> <tr> <td><input type="checkbox"/></td> <td><input type="checkbox"/></td> </tr> <tr> <td><input type="checkbox"/></td> <td><input type="checkbox"/></td> </tr> </table>	<input type="checkbox"/>	<input type="checkbox"/>	<input type="checkbox"/>	<input type="checkbox"/>	<input type="checkbox"/>	<input type="checkbox"/>															
<input type="checkbox"/>	<input type="checkbox"/>																					
<input type="checkbox"/>	<input type="checkbox"/>																					
<input type="checkbox"/>	<input type="checkbox"/>																					
6	Grado di utilizzo Pienamente utilizzato Parzialmente utilizzato In stato di abbandono																					
	<table border="0"> <tr> <td><input type="checkbox"/></td> <td><input type="checkbox"/></td> </tr> <tr> <td><input type="checkbox"/></td> <td><input type="checkbox"/></td> </tr> <tr> <td><input type="checkbox"/></td> <td><input type="checkbox"/></td> </tr> </table>	<input type="checkbox"/>	<input type="checkbox"/>	<input type="checkbox"/>	<input type="checkbox"/>	<input type="checkbox"/>	<input type="checkbox"/>															
<input type="checkbox"/>	<input type="checkbox"/>																					
<input type="checkbox"/>	<input type="checkbox"/>																					
<input type="checkbox"/>	<input type="checkbox"/>																					
7	Spazi di pertinenza Alta qualità Media qualità Bassa qualità																					
	<table border="0"> <tr> <td><input type="checkbox"/></td> </tr> <tr> <td><input type="checkbox"/></td> </tr> <tr> <td><input type="checkbox"/></td> </tr> </table>	<input type="checkbox"/>	<input type="checkbox"/>	<input type="checkbox"/>																		
<input type="checkbox"/>																						
<input type="checkbox"/>																						
<input type="checkbox"/>																						
8	Vincoli legislativi L. 1089/39 <input type="checkbox"/> L. 1497/39 <input type="checkbox"/> L. P. 22/91 <input type="checkbox"/>																					
9	Categoria di intervento prevista dal piano precedente Restauro Risanamento conservativo																					
	<table border="0"> <tr> <td><input type="checkbox"/> R1</td> <td>Ristrutturazione edilizia</td> <td><input type="checkbox"/> R3</td> </tr> <tr> <td><input type="checkbox"/> R2</td> <td>Fontane</td> <td><input type="checkbox"/> F</td> </tr> </table>	<input type="checkbox"/> R1	Ristrutturazione edilizia	<input type="checkbox"/> R3	<input type="checkbox"/> R2	Fontane	<input type="checkbox"/> F															
<input type="checkbox"/> R1	Ristrutturazione edilizia	<input type="checkbox"/> R3																				
<input type="checkbox"/> R2	Fontane	<input type="checkbox"/> F																				
10	Note (presenza di stratificazioni storiche, rifacimenti e ristrutturazioni, elementi di pregio, considerazioni sulle aree di pertinenza) L'edificio presenta una stratigrafia volumetrica. A valle delle tettoie non originali																					
P R O G E T T O																						
11	Categoria di intervento prevista L.P. 22/91 art. 77bis Restauro Risanamento conservativo																					
	<table border="0"> <tr> <td>(tobià) <input type="checkbox"/> R1</td> <td>Ristrutturazione edilizia</td> <td><input type="checkbox"/> R3</td> </tr> <tr> <td>(edificio) <input type="checkbox"/> R2</td> <td>Sostituzione edilizia</td> <td><input type="checkbox"/> R4</td> </tr> </table>	(tobià) <input type="checkbox"/> R1	Ristrutturazione edilizia	<input type="checkbox"/> R3	(edificio) <input type="checkbox"/> R2	Sostituzione edilizia	<input type="checkbox"/> R4															
(tobià) <input type="checkbox"/> R1	Ristrutturazione edilizia	<input type="checkbox"/> R3																				
(edificio) <input type="checkbox"/> R2	Sostituzione edilizia	<input type="checkbox"/> R4																				
12	Vincoli particolari Tipo di vincolo Ripristinare il manto in scandole in caso di intervento. È ammesso manto in lamiera. Eliminare la tettoia a valle. È ammesso il cambio di destinazione d'uso a sola residenza primaria.																					
13	Categoria di intervento per gli spazi di pertinenza Mantenimento pavimentazione attuale <input type="checkbox"/> M1 Ripristino pavimentazione originaria <input type="checkbox"/> M2																					

Numero progressivo	91	Foglio mappale	10
Comprensorio	C11 Ladino di Fassa	Nr. particella edificiale	15
Comune Amministr.	Mazzin	Data rilievo	Luglio 2006
Comune Catastale	Mazzin	Rilevatore	Amplatz & C.
Indirizzo località	Mazzin		

COROGRAFIA

Fonte: raster PAT, file km104151



CARTOGRAFIA

Scala a vista



FOTOGRAFIA



FOTOGRAFIA



FOTOGRAFIA



FOTOGRAFIA



FOTOGRAFIA



Numero progressivo

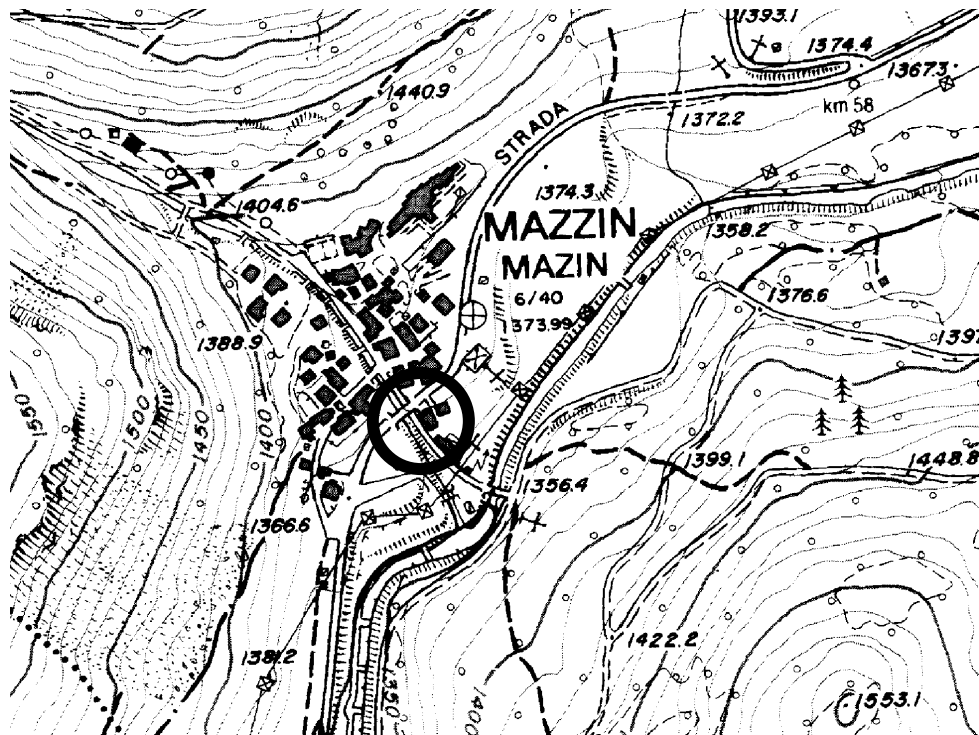
Edif.92

ANALISI EDIFICIO	
1	Tipologia funzionale Edificio prevalentemente residenziale <input checked="" type="checkbox"/> A Malga <input type="checkbox"/> F Edificio produttivo <input type="checkbox"/> B Abitazione con tabià e stalla <input type="checkbox"/> G Edificio speciale <input type="checkbox"/> C Abitazione con tabià <input type="checkbox"/> H Stalla <input type="checkbox"/> D Tabià e stalla <input type="checkbox"/> I Baita <input type="checkbox"/> E Tabià <input type="checkbox"/> L
2	Epoca di costruzione Anteriore al 1860 <input type="checkbox"/> 8 Tra il 1860 e il 1939 <input type="checkbox"/> 6 Tra il 1939 e il 1972 <input checked="" type="checkbox"/> 4 Dopo il 1972 <input type="checkbox"/> 0
3	Tipologia architettonica storica Alta definizione <input type="checkbox"/> 8 Media definizione <input checked="" type="checkbox"/> 6 Bassa definizione <input type="checkbox"/> 4 Nessuna definizione <input type="checkbox"/> 0
4	Permanenza caratteri formali tradizionali Volumetrici originali <input type="checkbox"/> 2 <input checked="" type="checkbox"/> 1 <input type="checkbox"/> 0 Complementari <input type="checkbox"/> 2 <input type="checkbox"/> 1 <input checked="" type="checkbox"/> 0 Costruttivi <input type="checkbox"/> 2 <input type="checkbox"/> 1 <input checked="" type="checkbox"/> 0 Decorativi <input type="checkbox"/> 2 <input checked="" type="checkbox"/> 1 <input type="checkbox"/> 0 Totale <input type="text" value="12"/>
5	Degrado Nullo <input type="checkbox"/> Medio <input checked="" type="checkbox"/> Elevato <input type="checkbox"/>
6	Grado di utilizzo Pienamente utilizzato <input type="checkbox"/> Parzialmente utilizzato <input checked="" type="checkbox"/> In stato di abbandono <input type="checkbox"/>
7	Spazi di pertinenza Alta qualità <input type="checkbox"/> Media qualità <input checked="" type="checkbox"/> Bassa qualità <input type="checkbox"/>
8	Vincoli legislativi L. 1089/39 <input type="checkbox"/> L. 1497/39 <input type="checkbox"/> L. P. 22/91 <input type="checkbox"/>
9	Categoria di intervento prevista dal piano precedente Restauro <input type="checkbox"/> R1 Ristrutturazione edilizia <input type="checkbox"/> R3 Risanamento conservativo <input type="checkbox"/> R2 Fontane <input type="checkbox"/> F
10	Note (presenza di stratificazioni storiche, rifacimenti e ristrutturazioni, elementi di pregio, considerazioni sulle aree di pertinenza) Massiccia presenza di volumi aggiunti
P R O G E T T O	
11	Categoria di intervento prevista L.P. 22/91 art. 77bis Restauro <input type="checkbox"/> R1 Ristrutturazione edilizia <input checked="" type="checkbox"/> R3 Risanamento conservativo <input type="checkbox"/> R2 Sostituzione edilizia <input type="checkbox"/> R4
12	Vincoli particolari Tipo di vincolo L'ampliamento volumetrico di massimo 90mc, dovrà tendere all'unificazione dei corpi e dei volumi, senza innalzamento del corpo principale.
13	Categoria di intervento per gli spazi di pertinenza Mantenimento pavimentazione attuale <input checked="" type="checkbox"/> M1 Ripristino pavimentazione originaria <input type="checkbox"/> M2

Numero progressivo	92	Foglio mappale	10
Comprensorio	C11 Ladino di Fassa	Nr. particella edificiale	16/1
Comune Amministr.	Mazzin	Data rilievo	Luglio 2006
Comune Catastale	Mazzin	Rilevatore	Amplatz & C.
Indirizzo località	Mazzin		

COROGRAFIA

Fonte: raster PAT, file km104151



CARTOGRAFIA

Scala a vista



FOTOGRAFIA



FOTOGRAFIA



FOTOGRAFIA



FOTOGRAFIA

